

ԲՆԱԿԵԼԻ ՏԱՆ ԵՎ ՊԱՐՍՊԻ ԷՍՔԻԶԱՅԻՆ ՆԱԽԱԳԻԾ

ՀԱՍՑԵ՝ Մարզ Կոտայք, համայնք Աբովյան գյուղ Առինջ Վ. Տերյան թաղամաս
4-րդ փողոց 23/4



ԲԱՑԱՏՐԱԳԻՐ

ԲՆԱԿԵԼԻ ՏԱՆ ԵՎ ՊԱՐՄՊԻ ԿԱՌՈՒՑՄԱՆ ԷՍԹԻՉԱՅԻՆ ՆԱԽԱԳԻԾ ԱՐՈՎՅԱՆ ՀԱՄԱՅՆՔ, ԳՅՈՒՂ ԱՌԻՆՋ Վ. ՏԵՐՅԱՆ ԹԱՂԱՄԱՍ 4-ՐԴ ՓՈՂՈՑ Հ.23/4 ՀԱՍՑԵՈՒՄ:

Բնակելի տան Էսքիզային նախագիծը իրականացվում է՝ Անահիտ Գուտնյանի պատվերով: Նախագծի համար հիմք է հանդիսացել՝

ՀՀ անշարժ գույքի նկատմամբ իրավունքների պետական գրանցման N15042024-07-0064 վկայականը (կադաստրային ծածկագիր N 07-011-0157-0032, N 07-011-0157-0031)

Կոտայքի մարզ, Աբովյան համայնք, գյուղ Առրնջ Վ. Տերյան թաղամաս 4-րդ փողոց 23/3 հասցեի հողամասը իրենից ներկայացնում է փոքր թեքության ուղղանկյուն ուրվագծով տարածք, արտաքին հատակագծային չափերը 17.000 x 12.600 մմ:

Հողամասը 36,7 քմ ընդհանուր բաժնային սեփականություն ունի Վ. Տերյան թաղամաս 4-րդ փողոց 23/3 հասցեի հողամասի հետ (ընդհանուր օգտագործման ճանապարհ):

Սույն նախագծով նախատեսվում է իրականացնել երկու վերգետիոյա և մեկ մանսարդային հարկերով բնակելի տուն:

Բնակելի տունը նախատեսվում է իրականացնել միաձույլ ե/բ կոնստրուկցիաներից, արտաքին պարփակող և ներքին միջնորմերը իրականացնել անցքավոր պլոկներով (պեմզաբլոկ), արտաքին երեսապատումը իրականացնել տրավերտինե, բազալտե և դեկորատիվ երեսապատման սալերով և ապակե փոթեթևերով, առանձին մասերում իրականացնել պողպատյա դեկորատիվ էլեմենտներ և բազրիքներ (պողպատյա էլեմենտները փոշեներկված):

Բնակելի տան տանիքը լանջավոր է, ջրահեռացումը կազմակերպված ջրերի հեռացումը դեպի սեփական տարածք:

Բնակելի տան առաջին հարկի շին. մակերեսը կազմում է՝ 73քմ և ներառում է ընդհանուր սենյակ, խոհանոց, սանհանգույց և ավտոտնակ:

Բնակելի տան երկրորդ հարկի շին. մակերեսը կազմում է՝ 87քմ և ներառում է, միջանցք, թվթվ երեք ննջասենյակ, թվով երկու սանհանգույց:

Բնակելի տան երրորդ մանսարդային հարկի շին. մակերեսը կազմում է՝ 77,7 քմ և ներառում է, միջանցք, ննջասենյակ, սանհանգույց, պատշգամբ և տերրասա:

Բնակելի տունը նախատեսվում է պարսպապատել, իրականացնել բարեկարգման և կանաչապատման աշխատանքներ:

ՏԵԽՆԻԿԱՏՆՏԵՍԱԿԱՆ ՑՈՒՑԱՆԻՇՆԵՐ

Հողամասի ընդհանուր մակերես - 211.8 քմ
Կառուցապատման մակերես - 78,6քմ (37.2%)
Կանաչապատման մակերես - 127,1քմ (60%)
Անջրանցիկ մակերեսներ - 6,1քմ (2.8%)



ՀԱՅԱՍՏԱՆԻ ՀԱՆՐԱՊԵՏՈՒԹՅՈՒՆ

ՎԿԱՅԱԿԱՆ

ԱՆՇԱՐԺ ԳՈՒՅՔԻ ՆԿԱՏԱՄԱՐ ԻՐԱՎՈՒՆՔՆԵՐԻ ՊԵՏԱԿԱՆ ԳՐԱՆՑՄԱՆ



Կադաստրի կոմիտե

Սույն վկայականով հաստատվում է 15 ապրիլի 2024 թվականին գույքի նկատմամբ իրավունքների պետական գրանցման միասնական մատյանում կատարված անշարժ գույքի նկատմամբ իրավունքի պետական գրանցումը հետևյալ տվյալներով.

1. ԳՐԱՆՑՎԱԾ ԻՐԱՎՈՒՆՔԻ ՍՈՒԲՅԵԿՏ(ՆԵՐ)

ԱՆԱՀԻՏ ԳՈՒՏՆԵՐՅԱՆ ՄԻՀՐԱՆԻ

2. ԱՆՇԱՐԺ ԳՈՒՅՔԻ ԳՏՆՎԵԼՈՒ ՎԱՅՐԸ ԵՎ ԱՆՎԱՆՈՒՄԸ

Մարզ Կոտայք, համայնք Արուսյան գյուղ Առինջ Վ. Տերյան թաղամասի 4-րդ փողոց 23/4 հողամաս

3. ԳՐԱՆՑՄԱՆ ՀԱՄԱՐ ՀԻՄՔ ՀԱՆԴԻՍԱՑԱԾ ՓԱՍՏԱԹՂԹԵՐԸ

Անշարժ գույքի վաճառքի պայմանագիր 30.01.2024թ., Հասցե տրամադրելու մասին առցանց որոշում 27.03.2024թ. N 1479

4. ՀՈՂԱՄԱՍԻ ԲՆՈՒԹԱԳՐԵՐԸ

Կադաստրային ծածկագիրը՝ 07-011-0157-0032, 07-011-0157-0031

Մակերեսի չափը (հա)՝ 0.02118, 0.00367

Նպատակային նշանակությունը՝ բնակավայրերի

Գործառնական նշանակությունը կամ հողատեսքը՝ Բնակելի կառուցապատման

Գրանցված իրավունքի տեսակը՝ ՍԵՓԱԿԱՆՈՒԹՅՈՒՆ, ԸՆԴՀԱՆՈՒՐ ԲԱԺՆԱՅԻՆ ՍԵՓԱԿԱՆՈՒԹՅՈՒՆ

ՎԿԱՅԱԿԱՆ N 15042024-07-0065, գաղտնաբառ՝ IWZRTM8CDYPC

Փաստաթղթի իսկությունը և վավերականությունը կարող է ստուգվել Կադաստրի կոմիտեի www.e-cadastre.am կայքէջի միջոցով

5. ՇԻՆՈՒԹՅՈՒՆՆԵՐԻ ԲՆՈՒԹԱԳՐԵՐԸ

- 1) Նպատակային նշանակությունը՝
- 2) Բնութագրերը ըստ առանձին շինությունների՝

Հ/Հ	Կադաստրային ծածկագիր	Տեսակ	Մակերես	Գրանցված իրավունքի տեսակ

Լրացուցիչ նշումներ և տեղեկություններ

0.00367հա հողամասը ընդհանուր բաժնային սեփականություն է Վ. Տերյան թաղամասի 4-րդ փողոց 23/3 և 23/4 հասցեների սեփականատերերի համար:

Գրանցումը իրականացնող պաշտոնատար անձի անունը, ազգանունը՝ ՀԱՍՄԻԿ ԿԱՐԱՊԵՏՅԱՆ

Զբաղեցրած պաշտոնը՝ Անշարժ գույքի գրանցման միասնական ստորաբաժանման անշարժ գույքի ավագ ռեգիստր

ՎԿԱՅԱԿԱՆ N 15042024-07-0065, գաղտնաբառ՝ IWZRTM8CDYPC

Փաստաթղթի իսկությունը և վավերականությունը կարող է ստուգվել Կադաստրի կոմիտեի www.e-cadastre.am կայքէջի միջոցով

ՀԱՄԱՁԱՅՆԱԳԻՐ

ԵՍ՝ ԱՆԱՀԻՏ ՄԻՇՐԱՆԻ ԳՈՒՏՆԵՐՅԱՆՍ

ՀԱՆՐԻՍԱՆԱԼՈՎ ԿՈՏԱՅՔԻ ՍԱՐԳԻ ԱԲՈՎՅԱՆ ՀԱՄԱՅՆՔԻ ԱՌԻՆՋ ԳՅՈՐԴԻ ՎԱՀԱՆ ՏԵՐՅԱՆ ԹԱՂԱՍԱՍ

4-ՐԴ ՓՈՂՈՑ 23/3 ՀԱՍՑԵԻ ՍԵՓԱԿԱՆԱՏԵՐԸ ԶԵՍ ԱՌԱՐԿՈՒՄ, ՈՐ ԿՈՏԱՅՔԻ ՍԱՐԳԻ ԱԲՈՎՅԱՆ

ՀԱՄԱՅՆՔԻ ԱՌԻՆՋ ԳՅՈՐԴԻ ՎԱՀԱՆ ՏԵՐՅԱՆ ԹԱՂԱՍԱՍ

4-ՐԴ ՓՈՂՈՑ 23/4 ՀԱՍՑԵՈՒՄ ԻՐԱԿԱՆԱՑՎԻ ՇԻՆԱՐԱՐՈՒԹՅՈՒՆ ԸՆԴՀԱՆՈՒՐ ՍԱՀՄԱՆԻ

ՍԱՀՄԱՆԱԳԾՈՎ

/Կից ներկայացնում եմ վկայականի և անձնագրի պատճենը/


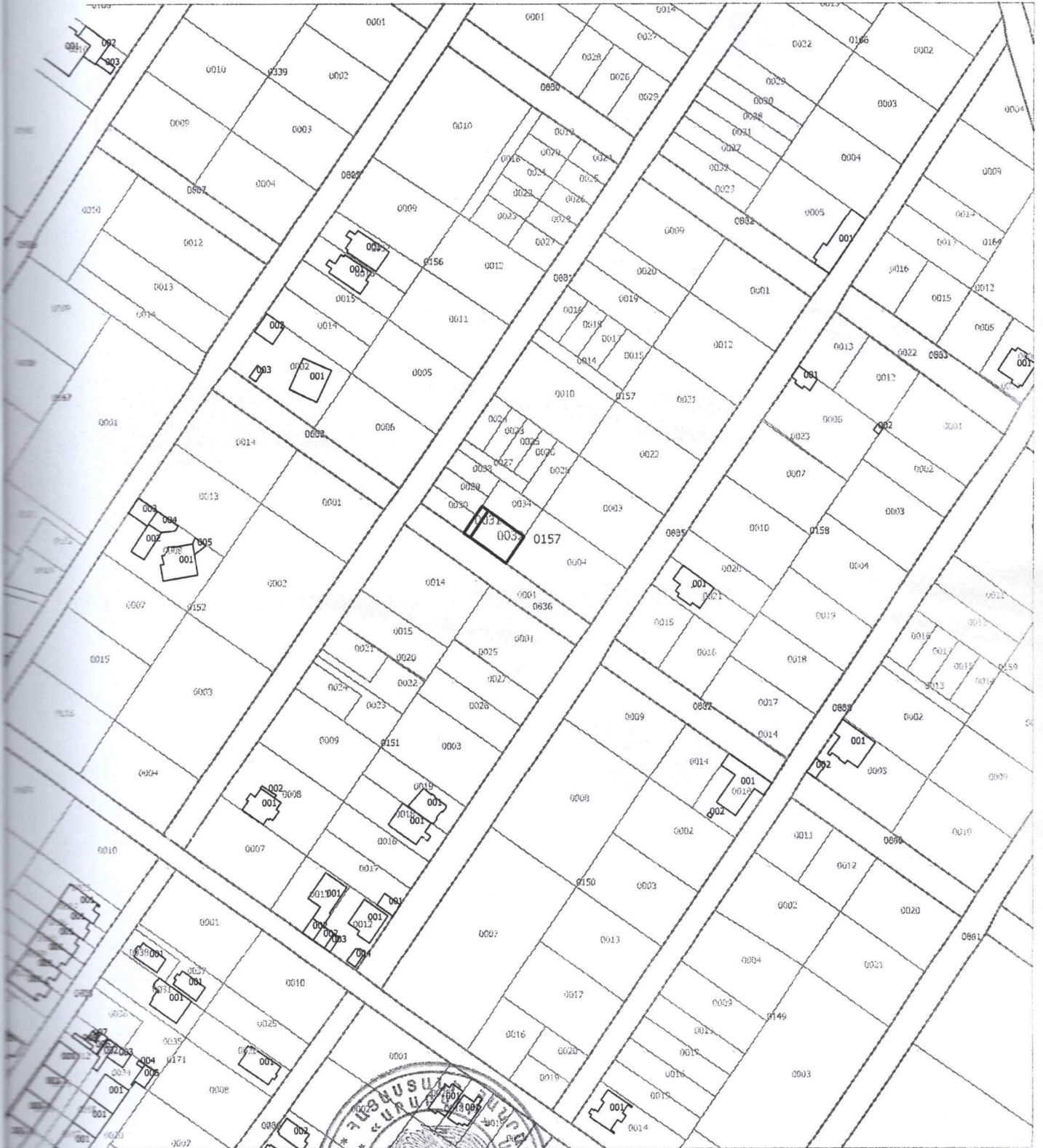
ԱՆԱՀԻՏ ԳՈՒՏՆԵՐՅԱՆ



Կոտայքի մարզ
Առինջ համայնք
Հատված կադաստրային քարտեզից
Կադաստրային ծածկագիր՝ 07-011-0157-0032,0031
Մասշտաբ 1:2000



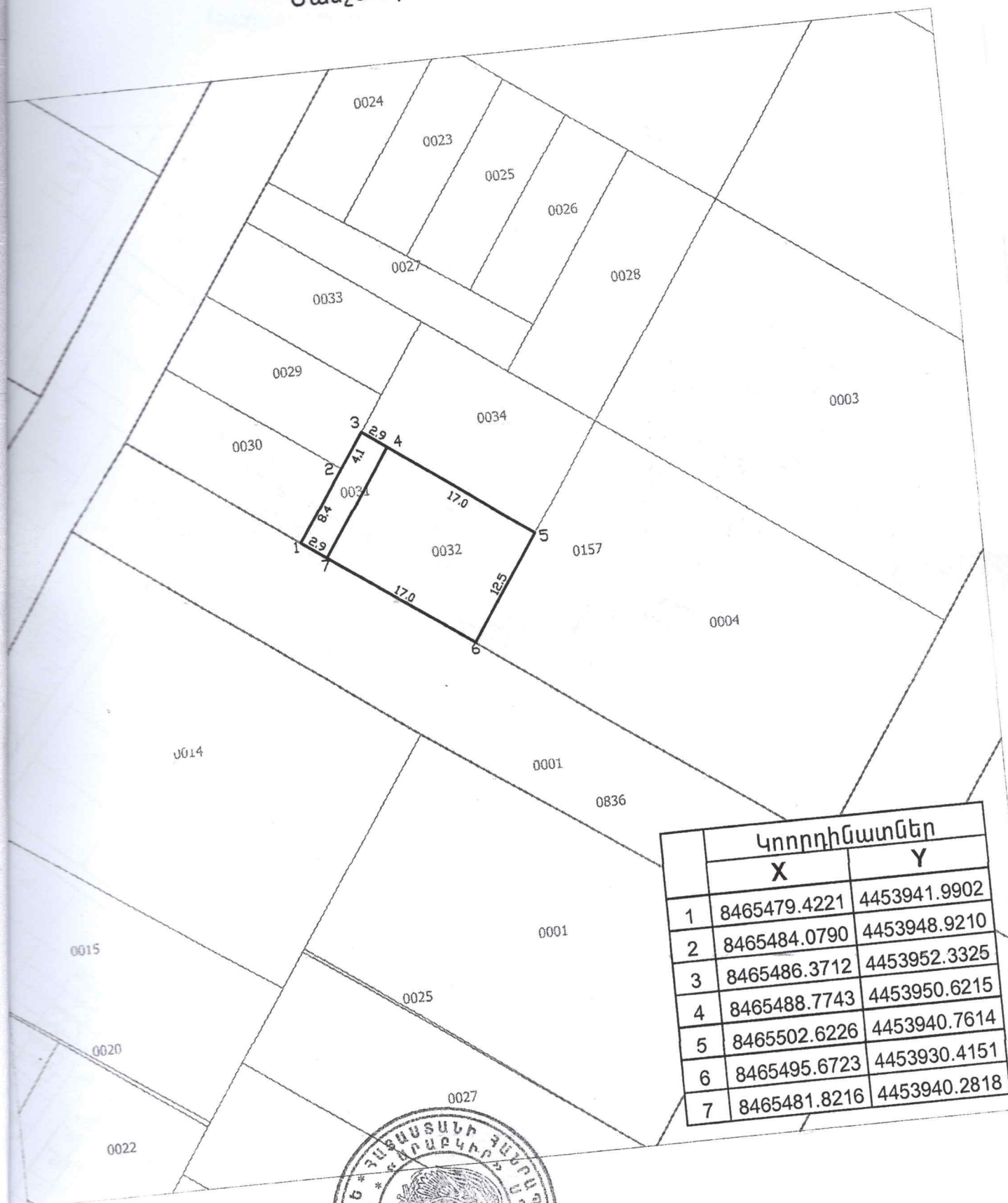
Կադաստրի
կոմիտե



Կոտայքի մարզ
Առինջ համայնք
Հատված կադաստրային քարտեզից
Կադաստրային ծածկագիր՝ 07-011-0157-0032,0031
Մասշտաբ 1:500

Կարասարի
կոմիտե

26



Կողորդիցատներ		
	X	Y
1	8465479.4221	4453941.9902
2	8465484.0790	4453948.9210
3	8465486.3712	4453952.3325
4	8465488.7743	4453950.6215
5	8465502.6226	4453940.7614
6	8465495.6723	4453930.4151
7	8465481.8216	4453940.2818

սպասարկման գրասենյակ





0084 Армения, Ереван, ул. З. Андраника 1
Тел. 060 38 00 01

0084 Armenia, Z. Andranik st.1, Yerevan
Tel: 060 38 00 01

ՀՀ ՏԱՐԱԾՔԱՅԻՆ ԿԱՌԱՎԱՐՄԱՆ
ԵՎ ԵՆԹԱԿԱՌՈՒՑՎԱԾՔՆԵՐԻ ՆԱԽԱՐԱՐՈՒԹՅՈՒՆ
«ԲԱՐՁՐԱՎՈՒՄ ԷԼԵԿՏՐԱՑԱՆՑԵՐ» ՓԲԸ
ԳԼԽԱՎՈՐ ՏՆՕՐԵՆ

0084, Հայաստան, Երևան, Զ. Անդրանիկի 1,
Հեռ. 060 38 00 01

Էլ. հասցե: hven@hven.am, www.hven.am

No. 04/22.1/2784-2024
«13» 06 2024թ.

ԱՆԱՀԻՏ ՄԻՇՐԱՆԻ ԳՈՒՏՆԵՐՅԱՆԻՆ
(ՀՀ Կոտայքի մարզ, Արուսյան համայնք, Առինջ բնակավայր,
Վ. Տերյան թաղամաս 4-րդ փողոց
23, 23/1, 23/2, 23/3 և 23/4 հողամասեր
հեռ.՝ 093-28-88-50)

Հարգելի տիկին Գուտներյան

Ի պատասխան Ձեր 2024 թվականի հունիսի 07-ի դիմումի՝ ՀՀ Կոտայքի մարզի Արուսյան համայնքի Առինջ գյուղի Վ. Տերյան թաղամաս 4-րդ փողոց 23 հողամաս հասցեում գտնվող 0.01674 հա մակերեսով (կադաստրային ծածկագիր՝ 07-011-0157-0030), 23/1 հողամաս հասցեում գտնվող 0.01674 հա մակերեսով (կադաստրային ծածկագիր՝ 07-011-0157-0029), 23/2 հողամաս հասցեում գտնվող 0.01665 հա մակերեսով (կադաստրային ծածկագիր՝ 07-011-0157-0033), 23/3 հողամաս հասցեում գտնվող 0,02502 հա, 0,00367 հա մակերեսներով (կադաստրային ծածկագրեր՝ 07-011-0157-0034, 07-011-0157-0031), և 23/4 հողամաս հասցեում գտնվող 0,02118 հա, 0,00367 հա մակերեսներով (կադաստրային ծածկագրեր՝ 07-011-0157-0032, 07-011-0157-0031) տարածքներում բարձր լարման էլեկտրահաղորդման օդային գծերի առկայության վերաբերյալ տեղեկատվություն տրամադրելու մասին, հայտնում եմ, որ նշված հասցեներում «Բարձրավոլտ էլեկտրացանցեր» ՓԲ ընկերության հաշվեկշռում հաշվառված ենթակառուցվածքներ չկան:

Հարգանքով՝
ԳԼԽԱՎՈՐ ՏՆՕՐԵՆԻ
ՊԱՐՏԱԿԱՆՈՒԹՅՈՒՆՆԵՐԸ ԿԱՏԱՐՈՂ

ԴԱՎԻԹ ՄԻՐԶՈՅԱՆ



Ջուր

Անահիտ Գուստերյանին
/հասցեն՝ ք. Երևան,
Գալի պողոտա 28 շենք, 10 բն./

« 05 » 06 2024թ.

N 21343

Առարկան՝ Տեխնիկական պայմանի տրամադրում

Հարգելի տիկին Գուստերյան,

Ի պատասխան Ձեր 03.06.2024թ. դիմումի՝ ներկայացվում է «Վեոլիա Ջուր» ՓԲ ընկերության կողմից մշակված ՎՁ2484/2024 ջրամիացման և ջրահեռացման նախագծման տեխնիկական պայմանը: Դրա հիման վրա անհրաժեշտ է համապատասխան լիցենզիա ունեցող կազմակերպությունում պատվիրել նախագծանախահաշվային փաստաթղթերի առնվազն 2 փաթեթ և մյուս կոմունալ ծառայություններ մատուցող ընկերությունների հետ համաձայնեցնելուց հետո, այն «Վեոլիա Ջուր» ՓԲ ընկերության կողմից հաստատելու և միացման նախահաշիվ ստանալու նպատակով ներկայացնել ընկերության «Երևան» շահագործման տնօրինության համակարգող ինժեներին ք. Երևան, Բեռնակիրների 85/1 հասցեով:

Հաստատված նախագծանախահաշվային փաստաթղթերի 1 բնօրինակ փաթեթը պահվելու է ընկերությունում:

Հողային աշխատանքները սկսելուց առաջ անհրաժեշտ է տեղական ինքնակառավարման մարմնից ստանալ շինարարական աշխատանքների կատարման թույլտվություն:

Նոր համակարգի կառուցման տեխնիկական հսկողություն իրականացնելու նպատակով հարկավոր է դիմել ՀՀ կառավարությանն առընթեր քաղաքաշինության պետական կոմիտեի կողմից քաղաքաշինության բնագավառում շինարարության որակի տեխնիկական հսկողություն իրականացնելու համար լիցենզավորված կազմակերպության, որոնց ցանկը հրապարակված է «Վեոլիա Ջուր» ՓԲ ընկերության պաշտոնական կայքում, օգտվել վերջինիս ծառայություններից և «Վեոլիա Ջուր» ՓԲ ընկերություն ներկայացնել կառուցված օբյեկտի վերաբերյալ կից ցանկում նշված փաստաթղթերը ընկերության կողմից միացման աշխատանքներ կատարելու, առևտրային հաշվառքի սարք տեղակայելու և Ձեզ հետ Խմելու ջրի մատակարարման և ջրահեռացման /կեղտաջրերի մաքրման/ ծառայությունների մատուցման պայմանագիրը կնքելու համար:

Միևնույն ժամանակ հարկ եմ համարում նշել, որ կառուցված նոր համակարգի սեփականության իրավունքի Հայաստանի Հանրապետությանն անհատույց հանձնումն իրականացվելու է Հայաստանի Հանրապետության օրենսդրությամբ սահմանված կարգով:

Առդիր 2 թերթ:

Հարգանքով՝

Գլխավոր տնօրեն
Մ. Շահինյան

Պատասխանատու՝
Լ. Բարեյան

«ՎԵՈԼԻԱ «ՎԵՈԼԻԱ ՋՈՒՐ» ՓԲԸ
ԵԼԻՑ 21343
«05» 06 2024թ.



«Հաստատում են»

Առտանդրատեխնիկական բաժնի պետ՝

Ա.Մարտիրոսյան

104

06

2024թ.

Տեխնիկական պայման ՎՁ 2484 /2024

(Ջրամիացման և ջրահեռացման, նախագծման)

Մ. Կոտայք, հ. Աբովյան, գ. Առինջ Վ. Տերյան
թաղամասի 4-րդ փողոց 23, 23/1, 23/2, 23/3 և 23/4 հողամասեր
/Տարածքի հասցե/

Անահիտ Գուաներյան
/Անուն, ազգանուն/

093288850
/Հեռախոսահամար/



416909

Համակարգ	Ջրամատակարարում	Ջրահեռացում
Կոմունիկացիայի գտնվելու վայրը	Ն. Մաֆարյան փողոց	-
Գործող խողովակի տրամագիծը, ճնշումը, տեսակը	d=500մմ, P=2.8 մթն.պող.	-
Միացման կետը	Ն. Մաֆարյան փողոցով անցնող ջրատարից	-
Միացման տրամագիծը	Համաձայն նախագծի	
Ջրաչափի տրամագիծը		
Այլ պահանջներ	Ջրաչափական հանգույցների համար կառուցել դիտահորեր	Ջրահեռացման համակարգը բացակայում է, առաջարկվում է կառուցել հերմետիկ հորեր սեփականատիրական տարածքներում
Ջրամատակարարման գրաֆիկը	Շուրջօրյա	-


Կառուցման աշխատանքները կատարելու համար անհրաժեշտ է տվյալ ոլորտում լիցենզավորված կազմակերպությանը պատվիրել նախագծանախահաշվային փաստաթղթերի կազմում և դրանք համաձայնեցնել «Վեոլիա Ջուր» ՓԲԸ-ի հետ:

Կառուցման աշխատանքների տեխնիկական հսկողությունը, դիմողի հայեցողությամբ, իրականացնում է «Վեոլիա Ջուր» ՓԲԸ-ն կամ ընկերության պաշտոնական կայքում հրապարակված ցանկում ընդգրկված կազմակերպությունը՝ դիմողի հաշվին: Կառուցված նոր համակարգի միացումը ջրամատակարարման և ջրահեռացման համակարգին իրականացնում է «Վեոլիա Ջուր» ՓԲԸ՝ դիմողի հաշվին:

Մույն տեխնիկական պայմանը ուժի մեջ է 1 (մեկ) տարի՝ գրանցման օրվանից սկսած, այն ենթակա է երկարացման մինչև տեխնիկական պայմանի ժամկետի ավարտը՝ դիմողի կողմից ներկայացրած դիմումի հիման վրա:

Կառուցման ընթացքում, հողային աշխատանքներն իրականացնելիս, անհրաժեշտ է ձեռք բերել տվյալ համայնքի ղեկավարի, այլ իրավասու և/կամ շահագրգիռ մարմինների կամ անձանց թույլտվությունները և/կամ համաձայնությունները:

Հաշվի առնելով, որ վերոնշյալ հասցեում «Վեոլիա Ջուր» ՓԲԸ-ի կողմից ինքնահոս մատակարարվող ջրի ճնշումը սահմանազատման կետում չի ապահովում 1.0 մթն., ապա անհրաժեշտ է նախատեսել ինվերտորային պոմպ, համաձայն ՀՇԿՀ 378-ն որոշման:

Տեխ. պայմանների մասնագետ՝  Կ. Կյուրեղյան



Զուր

« 05 » 06 2024թ.

Անահիտ Գուտներյանին

/Հասցեն՝ ք.Երևան, Գայի պ. 28 շ. 10 բն./

N ՎՇ 21344



Առարկան՝ Պարզաբանում դիմումի վերաբերյալ

Հարգելի տիկին Գուտներյան,

Ի պատասխան Ձեր 03.06.2024թ. դիմումի՝ հայտնում եմ, որ Կոտայքի մարզ, գ. Առինջ, Վ.Տերյան թաղամաս 4-րդ փողոց 23/1, 23/2, 23/3 23/4 հասցեների տարածքով և հարևանությամբ «Վեոլիա Զուր» ՓԲԸ կողմից շահագործվող կոմունիկացիաներ չեն անցնում:

Կից ներկայացվում են տեղանքի սխեմաները համապատասխան նշումներով:

Առդիր՝ 4 էջ:

Հարգանքով՝

/Գլխավոր տնօրեն
Մ. Շահինյան

Պատասխանատու՝
Լ. Բարեյան

«ՎԵՈԼԻԱ ԶՈՒՐ» ՓԲԸ
ԵԼԻՑ 21344
« 05 » 06 2024թ.

ԿԹ/154/3/ 01.06.24թ.

«Գործ -416909»

Տարածքի կոնտուրիկացիա

Կոտայքի մ.հ. Արտիան գ. Առինջ Վ.Տիրյան թաղ 4-րդ փողոց թիվ 23/3 Անահիտ Գուտնեցյան 077199930

Ներքին նախարար

Սև-Ն. արքայապետ

Անտիտրանսպորտ



Վ. Տիրյան
Գրիգորյան

Նշանակված տարածքով սեփական են կոնտուրիկացիաներ

Այո Ըչ

Տարածքով սեփական է:

Ցրտալիճ _____ մմ

Գոյուղալիճ _____ մմ

Տարածքն հարկանույթյանը սեփական է

Ցրտալիճ _____ մմ

Կորստալիճ _____ մմ

Պատասխանատու «Կենտրոն» տեղամասի պետ *Թ. Թորոսյան* Կ. Թորոսյան

Համակարգ	Ջրամատակարարում	Ջրահեռացում
Կոմունիկացիայի գտնվելու վայրը	Ն. Մաֆարյան փողոց	-
Գործող խողովակի տրամագիծը, ճնշումը, տեսակը	d=500մմ, P=2.8 մթն.պող.	-
Միացման կետը	Ն. Մաֆարյան փողոցով անցնող ջրատարից	-
Միացման տրամագիծը	Համաձայն նախագծի	
Ջրաչափի տրամագիծը		
Այլ պահանջներ	Ջրաչափական հանգույցների համար կառուցել դիտահորեր	Ջրահեռացման համակարգը բացակայում է, առաջարկվում է կառուցել հերմետիկ հորեր սեփականատիրական տարածքներում
Ջրամատակարարման գրաֆիկը	Շուրջօրյա	-


Կառուցման աշխատանքները կատարելու համար անհրաժեշտ է տվյալ ոլորտում լիցենզավորված կազմակերպությանը պատվիրել նախագծանախահաշվային փաստաթղթերի կազմում և դրանք համաձայնեցնել «Վեոլիա Ջուր» ՓԲԸ-ի հետ:

Կառուցման աշխատանքների տեխնիկական հսկողությունը, դիմողի հայեցողությամբ, իրականացնում է «Վեոլիա Ջուր» ՓԲԸ-ն կամ ընկերության պաշտոնական կայքում հրապարակված ցանկում ընդգրկված կազմակերպությունը՝ դիմողի հաշվին: Կառուցված նոր համակարգի միացումը ջրամատակարարման և ջրահեռացման համակարգին իրականացնում է «Վեոլիա Ջուր» ՓԲԸ՝ դիմողի հաշվին:

Մույն տեխնիկական պայմանը ուժի մեջ է 1 (մեկ) տարի՝ գրանցման օրվանից սկսած, այն ենթակա է երկարացման մինչև տեխնիկական պայմանի ժամկետի ավարտը՝ դիմողի կողմից ներկայացրած դիմումի հիման վրա:

Կառուցման ընթացքում, հողային աշխատանքներն իրականացնելիս, անհրաժեշտ է ձեռք բերել տվյալ համայնքի ղեկավարի, այլ իրավասու և/կամ շահագրգիռ մարմինների կամ անձանց թույլտվությունները և/կամ համաձայնությունները:

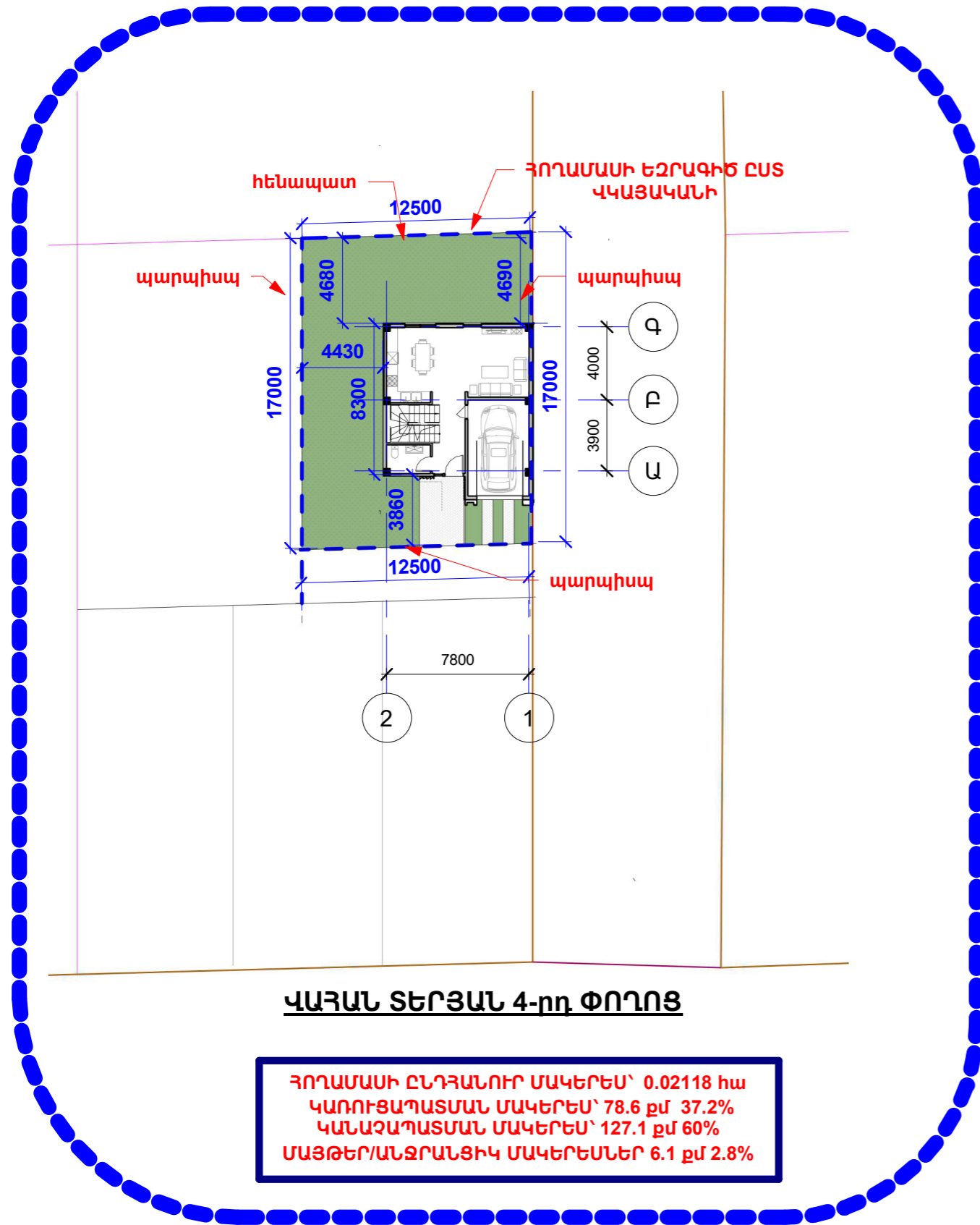
Հաշվի առնելով, որ վերոնշյալ հասցեում «Վեոլիա Ջուր» ՓԲԸ-ի կողմից ինքնահոս մատակարարվող ջրի ճնշումը սահմանազատման կետում չի ապահովում 1.0 մթն., ապա անհրաժեշտ է նախատեսել ինվերտորային պոմպ, համաձայն ՀՇԿՀ 378-ն որոշման:

Տեխ. պայմանների մասնագետ՝  Կ. Կյուրեղյան

ԻՐԱՎԻՃԱԿԱՅԻՆ ՀԱՏԱԿԱԳԻԾ



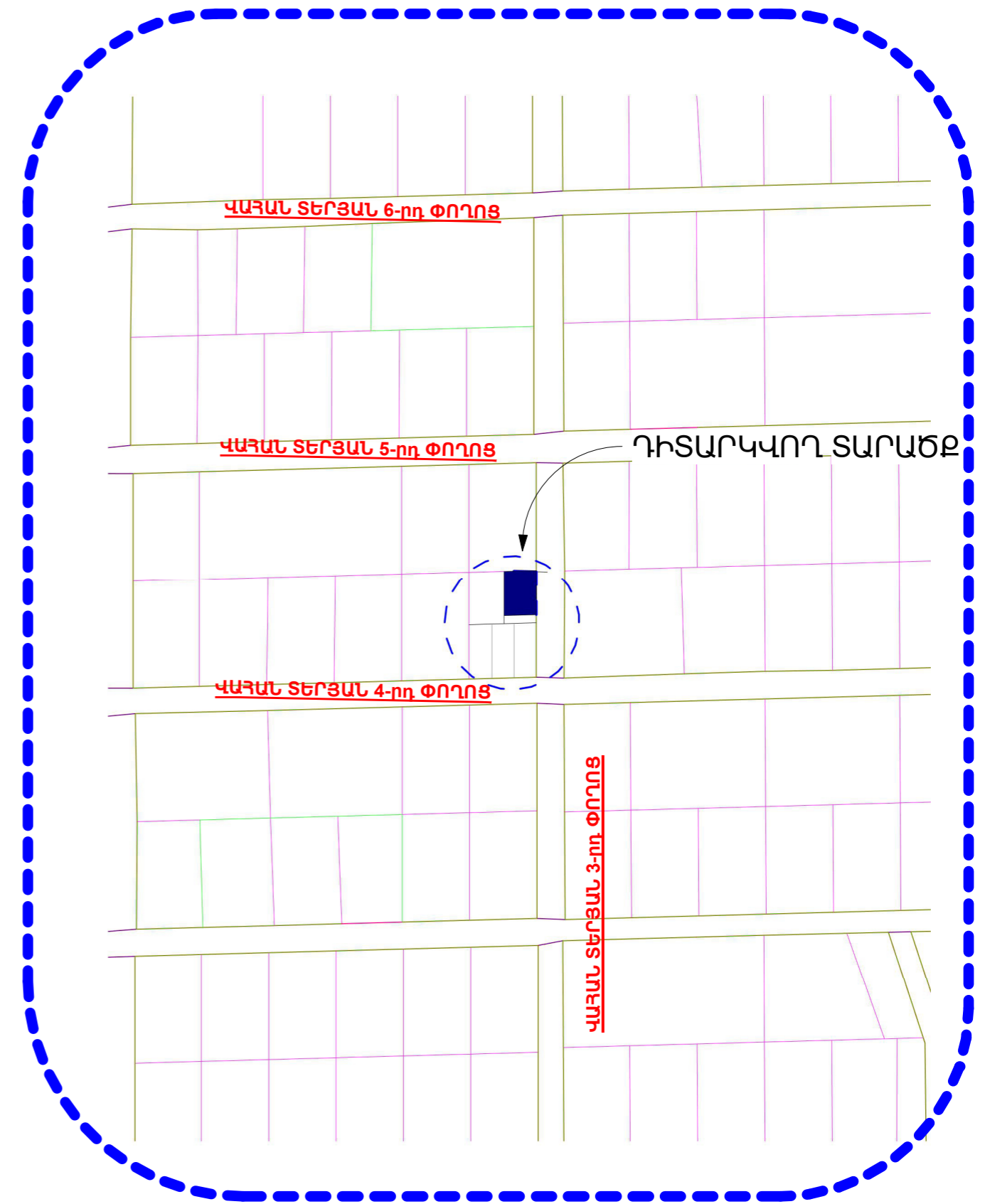
ԳԼԽԱՎՈՐ ՀԱՏԱԿԱԳԻԾ
Մ 1:500



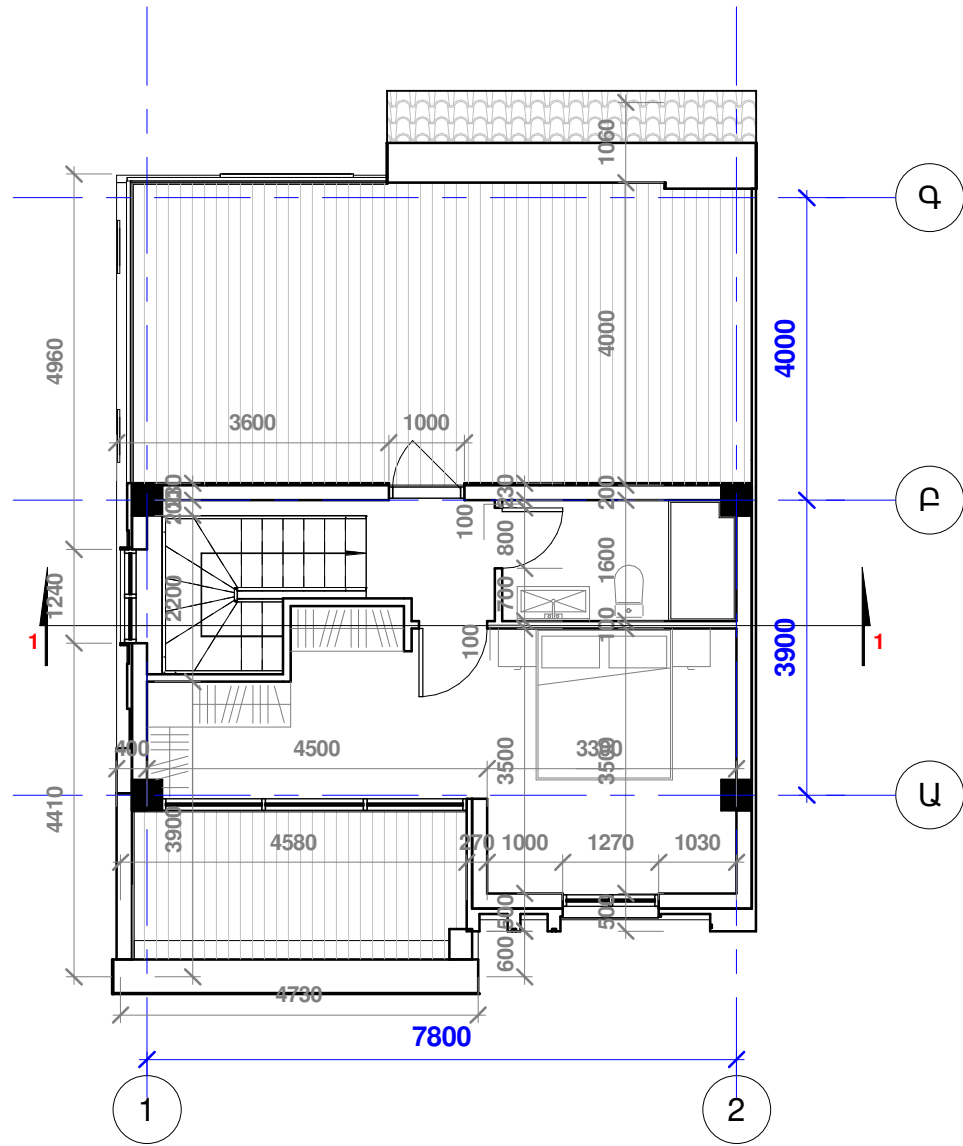
ՎԱԶԱՆ ՏԵՐՅԱՆ 4-րդ ՓՈՂՈՑ

ՀՈՂԱՄԱՍԻ ԸՆԴՀԱՆՈՒՐ ՄԱԿԵՐԵՄ՝ 0.02118 հա
 ՎՈՒՄԻՆԱԿԱՆ ՄԱԿԵՐԵՄ՝ 78.6 քմ 37.2%
 ՎԱՆԱԶԱԿԱՆ ՄԱԿԵՐԵՄ՝ 127.1 քմ 60%
 ՄԱՅԹԵՐ/ԱՆՁՐԱՆՑԻՎ ՄԱԿԵՐԵՄՆԵՐ 6.1 քմ 2.8%

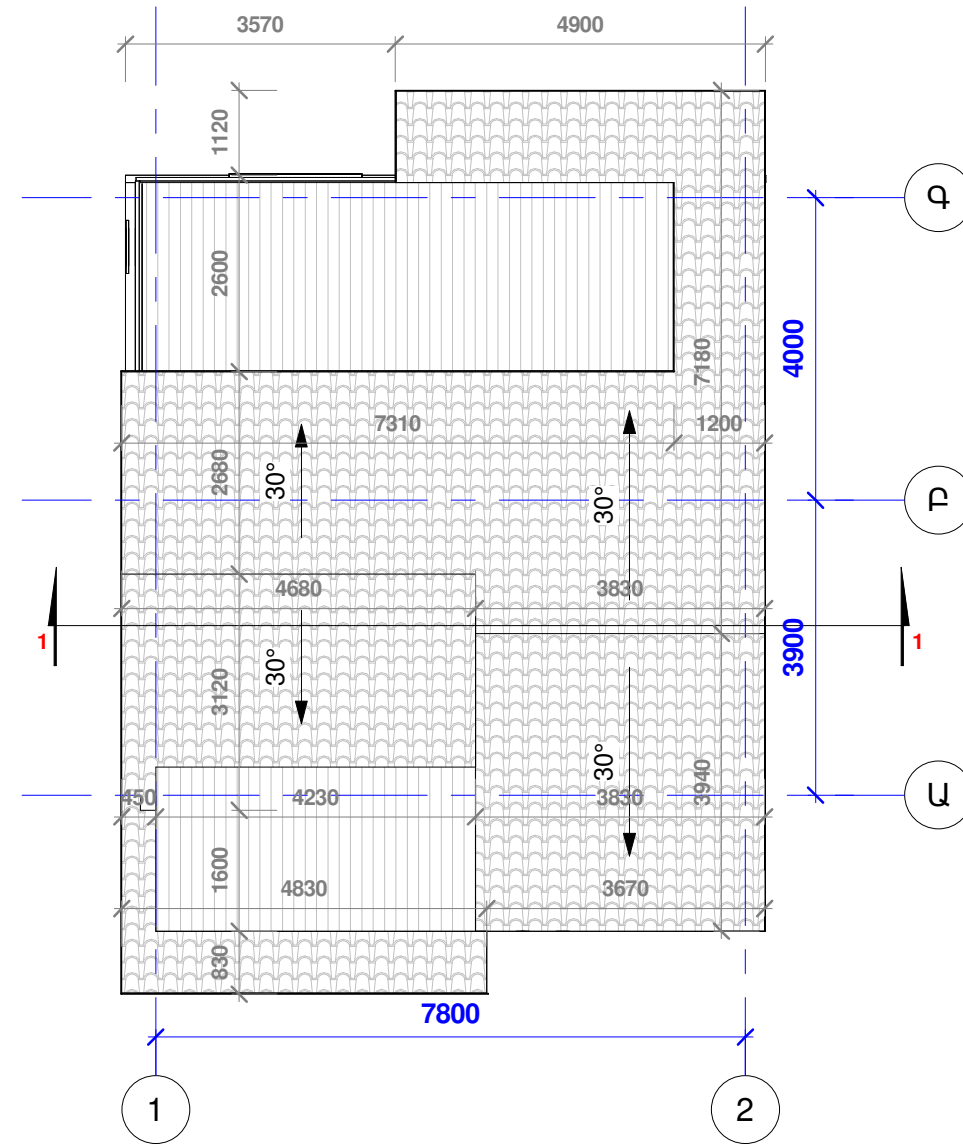
ԳԼԽԱՎՈՐ ՀԱՏԱԿԱԳԻԾ
Մ 1:2000



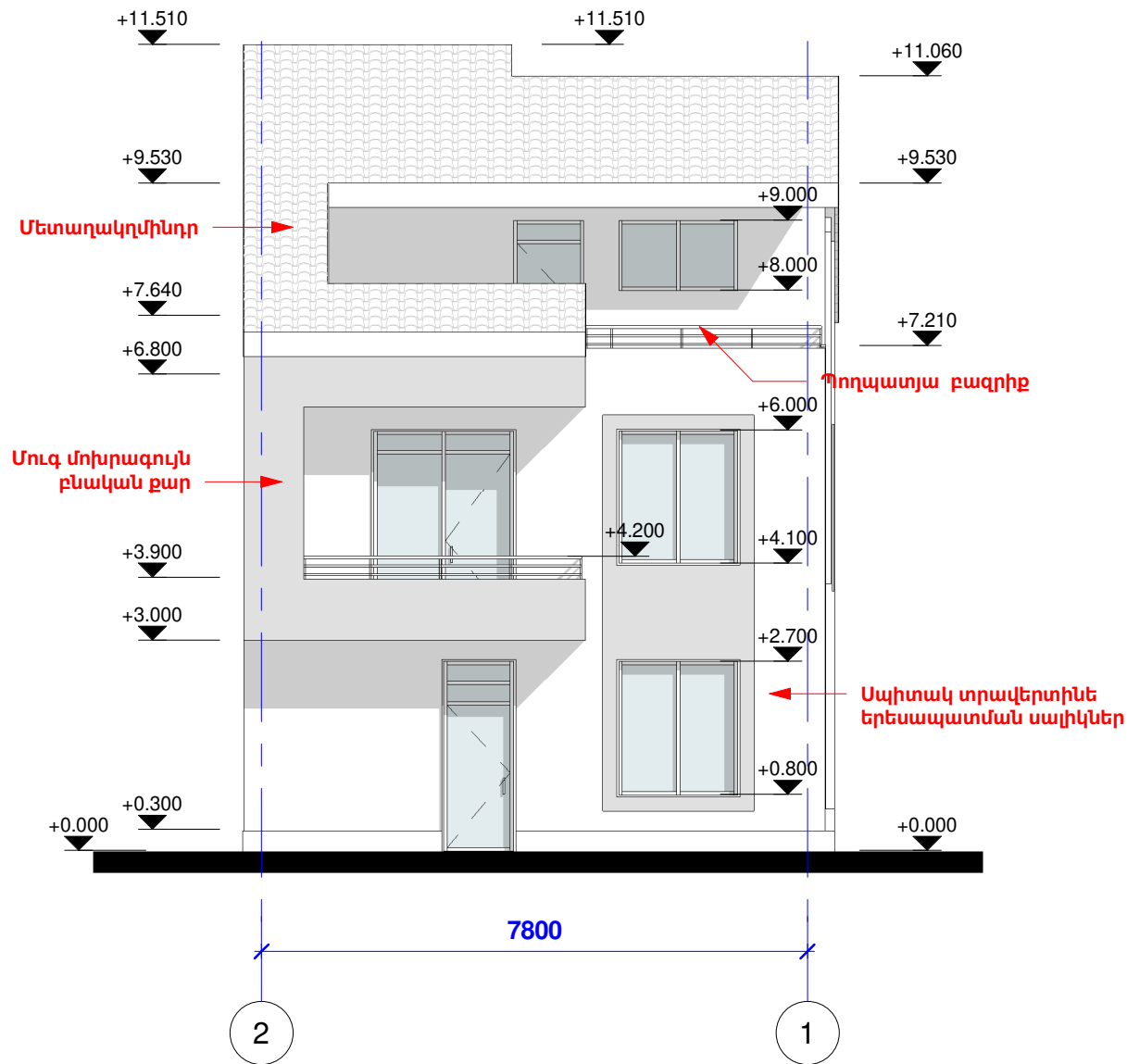
ՀԱՏԱԿԱԳԻՇ 6.600 ՆԻՇՈՒՄ Մ 1:100



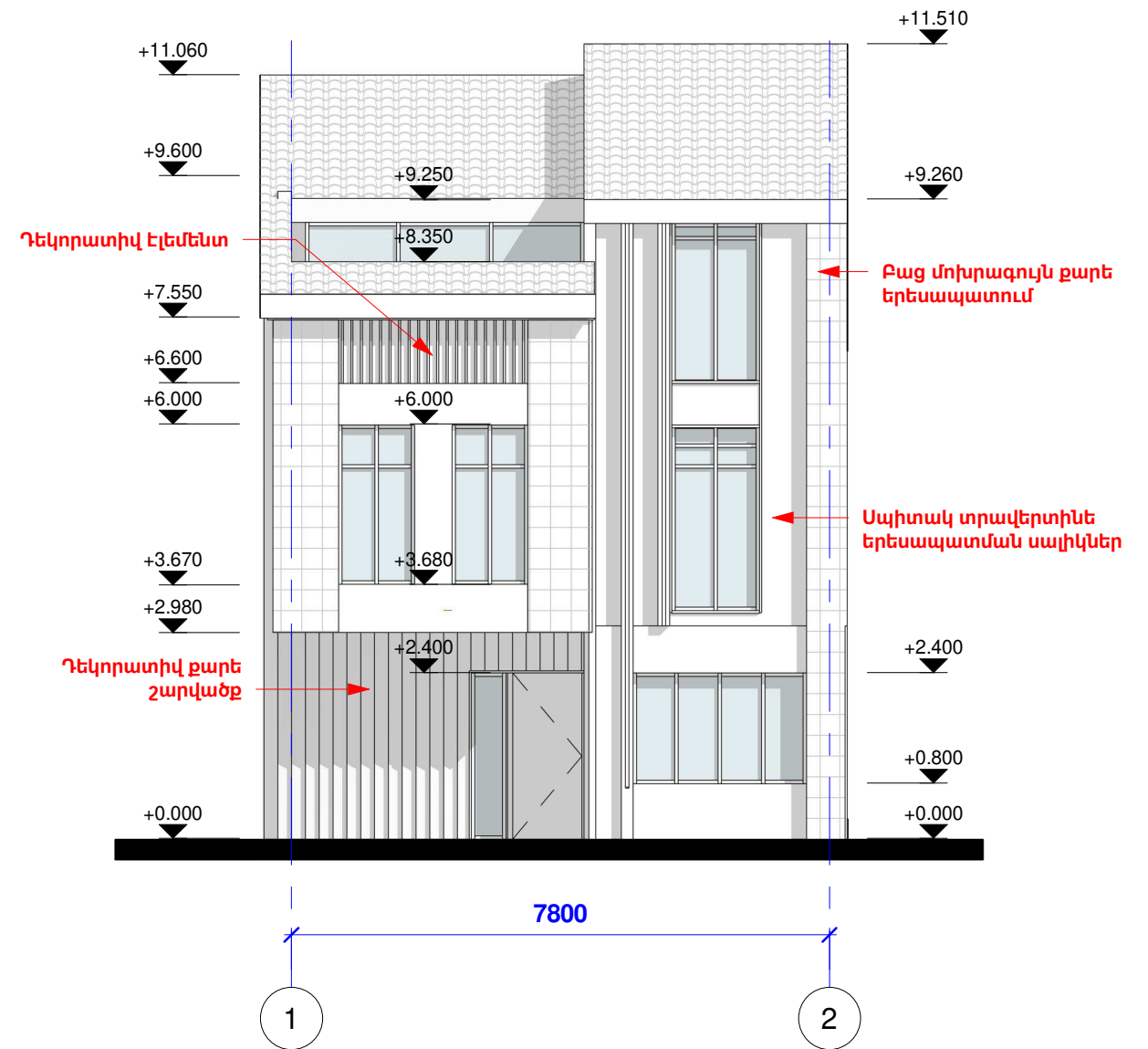
ՏԱՆԻՔԻ ՀԱՏԱԿԱԳԻՇ Մ 1:100



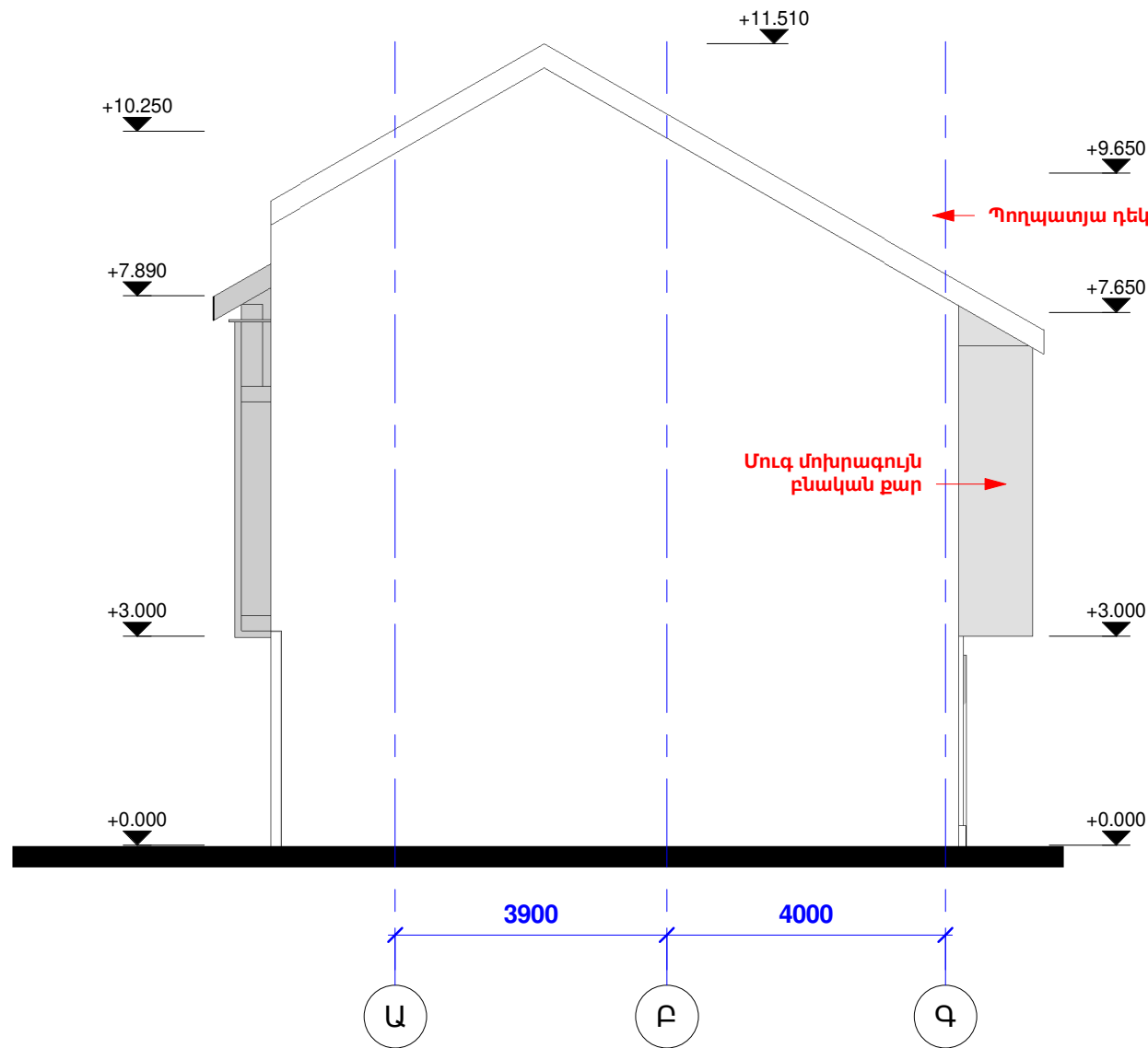
ՃԱԿԱՏ 2-1 ԱՌԱՆՑՔՆԵՐՈՎ Մ 1:100



ՃԱԿԱՏ 1-2 ԱՌԱՆՑՔՆԵՐՈՎ Մ 1:100



ՃԱԿԱՏ Գ-Ա ԱՌԱՆՑՔՆԵՐՈՎ Մ 1:100



ՃԱԿԱՏ Ա-Գ ԱՌԱՆՑՔՆԵՐՈՎ Մ 1:100

