

ԲԱՑԱՏՈՒՎԻՐ

Էսֆիզային նախագծի համար հիմք է հանդիսացել կառուցապատողի հայտը, անշարժ գույքի սեփականության իրավունքի գրանցման N03102023-07-0079 վկայականը, այն ունի 0.0832հա մակերես, հողամասի նպատակային նշանակությունը՝ բնակավայրերի, գործառնական նշանակությունը կամ հողատեսքը՝ Բնակելի կառուցապատման: Տվյալ էսֆիզային նախագծով նախատեսվում է պարսպի իրականացում:









Իրավահանգիստի հատակագիծ  
 Ս 1:500

0004

0573

0036

0033

0032

0015

0025

0024

0023

0022

0021

0020

0001

0002

0003

0004

0005

0006

0007

0024

0023

0022

0021

0020

0019

0018

0017

19.85մ

40.95մ

40.29մ

20.37մ

1.36մ

Պարսպապատվող  
 իրդանա

2

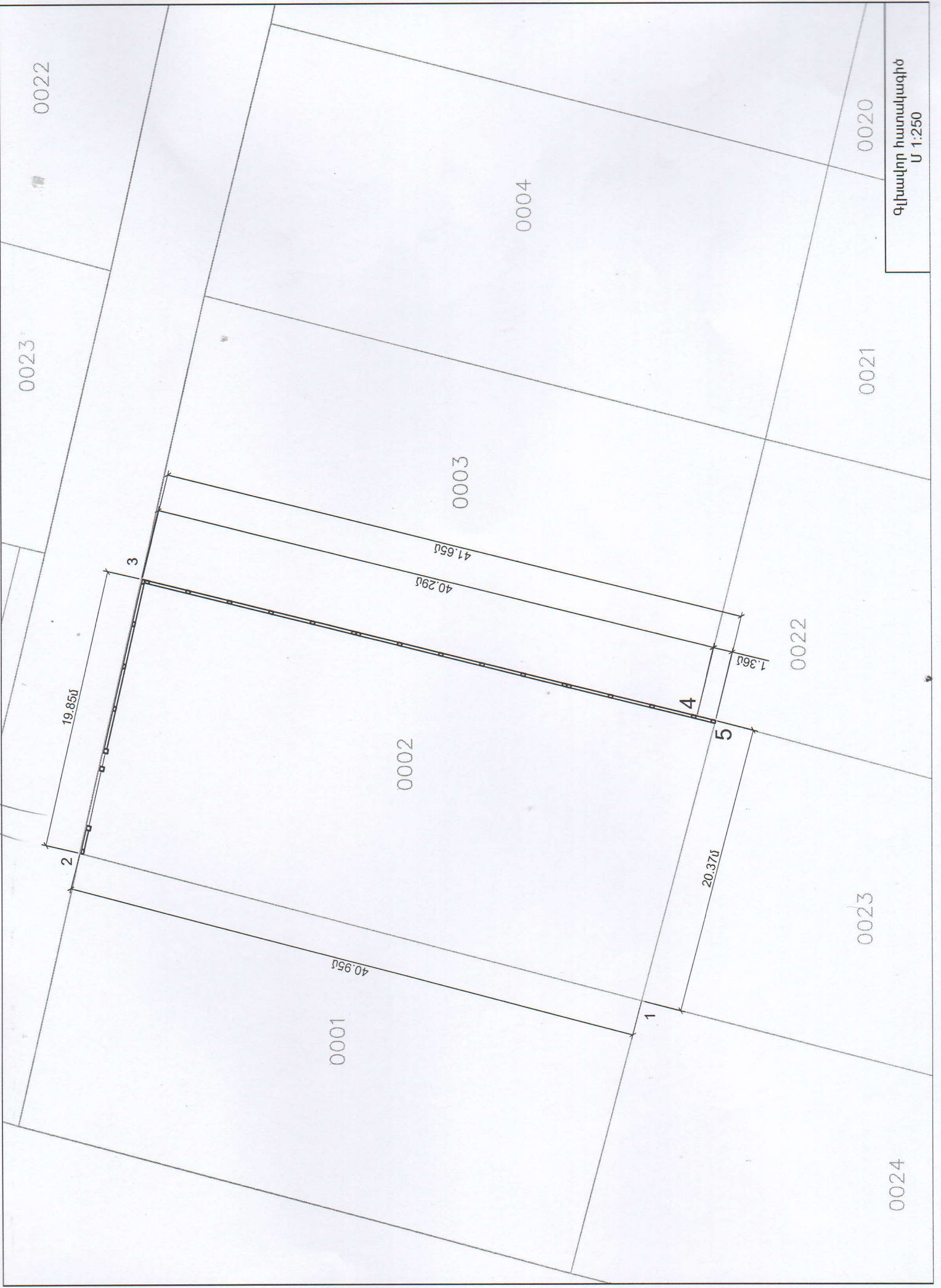
3

1

4

5





0023

0022

0020

0021

0022

0023

0024

Գլխավոր հատակագիծ  
U 1:250

19.85մ

40.95մ

40.29մ

41.65մ

20.37մ

1.36մ

2

3

4

5

1

0001

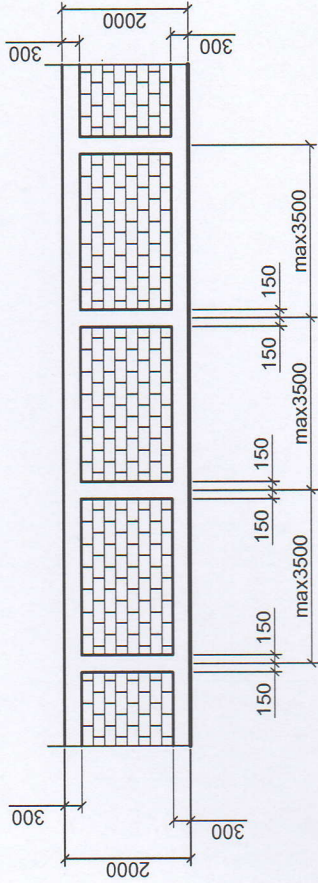
0002

0003

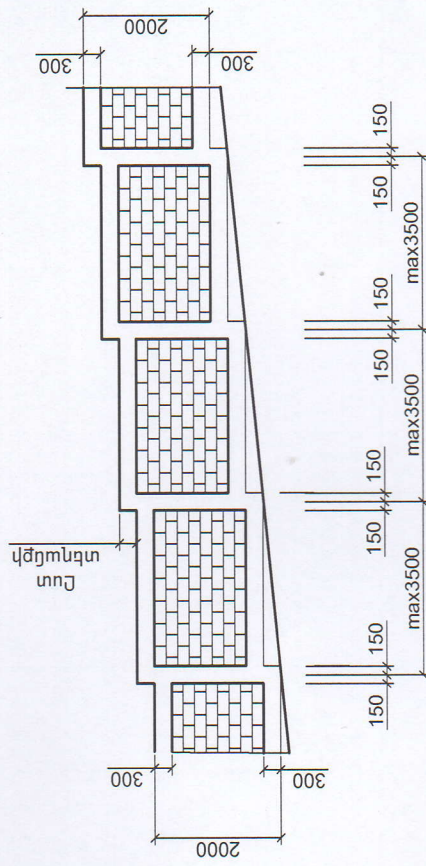
0004



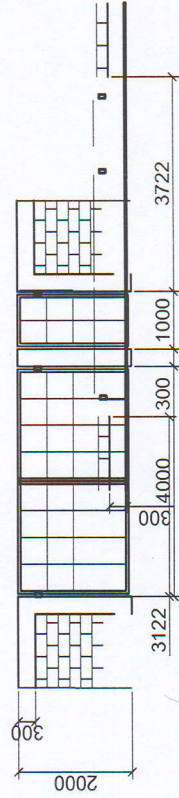
## Պարիսպի ուղիղ հատվածի օրինակ



## Պարիսպի թեք հատվածի օրինակ



## Կարպաս և ղռնակ



## Պարիսպի կտրվածք

