

# ԲՆԱԿԵԼԻ ՏԱՆ ԵՎ ՊԱՐՍՊԻ ԷՍՔԻԶԱՅԻՆ ՆԱԽԱԳԻԾ

ՀԱՍՑԵ՝ Մարզ Կոտայք, համայնք Աբովյան գյուղ Առինջ Վ. Տերյան թաղամաս  
4-րդ փողոց 23/3



ԵՐԵՎԱՆ 2024

## ԲԱՑԱՏՐԱԳԻՐ

ԲՆԱԿԵԼԻ ՏԱՆ ԵՎ ՊԱՐՄՊԻ ԿԱՌՈՒՑՄԱՆ ԷՍԵԻՉԱՅԻՆ ՆԱԽԱԳԻԾ ԱՐՈՎՅԱՆ ՀԱՄԱՅՆՔ,  
ԳՅՈՒՂ ԱՌԻՆՋ Վ. ՏԵՐՅԱՆ ԹԱՂԱՄԱՍ 4-ՐԴ ՓՈՂՈՑ Հ.23/3 ՀԱՍՏԵՈՒՄ:

Բնակելի տան Էսքիզային նախագիծը իրականացվում է՝ Անահիտ Գուտնյանի պատվերով:  
Նախագծի համար հիմք է հանդիսացել՝

ՀՀ անշարժ գույքի նկատմամբ իրավունքների պետական գրանցման N15042024-07-0064  
վկայականը (կադաստրային ծածկագիր N 07-011-0157-0034, N 07-011-0157-0031)

Կոտայքի մարզ, Աբովյան համայնք, գյուղ Առնոջ Վ. Տերյան թաղամաս 4-րդ փողոց 23/3 հասցեի  
հողամասը իրենից ներկայացնում է փոքր թեքության ուղղանկյուն ուրվագծով տարածք, ար-  
տաքին հատակագծային չափերը 20.000 x 12.500 մմ:

Հողամասը 36,7 քմ ընդհանուր բաժնային սեփականություն ունի Վ. Տերյան թաղամաս 4-րդ  
փողոց 23/4 հասցեի հողամասի հետ (ընդհանուր օգտագործման ճանապարհ):

Սույն նախագծով նախատեսվում է իրականացնել երկու վերգետիյա և մեկ մանսարդային  
հարկերով բնակելի տուն:

Բնակելի տունը նախատեսվում է իրականացնել միաձույլ ե/բ կոնստրուկցիաներից, արտաքին  
պարփակող և ներքին միջնորմները իրականացնել անցքավոր պլոկներով (պեմզաբլոկ), ար-  
տաքին երեսապատումը իրականացնել տրավերտինե, բազալտե և դեկորատիվ երեսապատ-  
ման սալերով և ապակե փոթեթևերով, առանձին մասերում իրականացնել պողպատյա դեկո-  
րատիվ էլեմենտներ և բազրիքներ (պողպատյա էլեմենտները փոշեներկված):

Բնակելի տան տանիքը լանջավոր է, ջրահեռացումը կազմակերպված ջրերի հեռացումը դեպի  
սեփական տարածք:

Բնակելի տան առաջին հարկի շին. մակերեսը կազմում է՝ 73քմ և ներառում է, ննջասենյակ,  
սանհանգույց, ընդհանուր սենյակ խոհանոց և սանհանգույց:

Բնակելի տան երկրորդ հարկի շին. մակերեսը կազմում է՝ 87քմ և ներառում է, միջանցք, թվթվ  
երեք ննջասենյակ, թվով երկու սանհանգույց:

Բնակելի տան երրորդ մանսարդային հարկի շին. մակերեսը կազմում է՝ 77,7 քմ և ներառում է,  
միջանցք, ննջասենյակ, սանհանգույց, պատշգամբ և տերրասա:

Բնակելի տունը նախատեսվում է պարսպապատել, իրականացնել բարեկարգման և կանաչա-  
պատման աշխատանքներ:

### ՏԵԽՆԻԿԱՏՆՏԵՍԱԿԱՆ ՑՈՒՑԱՆԻՇՆԵՐ

Հողամասի ընդհանուր մակերես - 250.2 քմ

Կառուցապատման մակերես - 77քմ (30%)

Կանաչապատման մակերես - 151քմ (60%)

Անջրանցիկ մակերեսներ - 22,2քմ (10%)



**ՀԱՅԱՍՏԱՆԻ ՀԱՆՐԱՊԵՏՈՒԹՅՈՒՆ**

**ՎԿԱՅԱԿԱՆ**

ԱՆՇԱՐԺ ԳՈՒՅՔԻ ՆԿԱՏՄԱՄԲ ԻՐԱՎՈՒՆՔՆԵՐԻ  
ՊԵՏԱԿԱՆ ԳՐԱՆՑՄԱՆ



Կադաստրի  
կոմիտե

Սույն վկայականով հաստատվում է 15 ապրիլի 2024 թվականին գույքի նկատմամբ իրավունքների պետական գրանցման միասնական մատյանում կատարված անշարժ գույքի նկատմամբ իրավունքի պետական գրանցումը հետևյալ տվյալներով.

**1. ԳՐԱՆՑՎԱԾ ԻՐԱՎՈՒՆՔԻ ՍՈՒԲՅԵԿՏ(ՆԵՐ)**

ԱՆԱՀԻՏ ԳՈՒՏՆԵՐՅԱՆ ՄԻՀՐԱՆԻ

**2. ԱՆՇԱՐԺ ԳՈՒՅՔԻ ԳՏՆՎԵԼՈՒ ՎԱՅՐԸ ԵՎ ԱՆՎԱՆՈՒՄԸ**

Մարզ Կոտայք, համայնք Արույան գյուղ Առինջ Վ. Տերյան թաղամասի 4-րդ փողոց 23/3 հողամաս

**3. ԳՐԱՆՑՄԱՆ ՀԱՄԱՐ ՀԻՄՔ ՀԱՆԴԻՍԱՑԱԾ ՓԱՏՏԱԹՂԹԵՐԸ**

Անշարժ գույքի վաճառքի պայմանագիր 30.01.2024թ., Հասցե տրամադրելու մասին առցանց որոշում 27.03.2024թ. N 1479

**4. ՀՈՂԱՄԱՍԻ ԲՆՈՒԹԱԳՐԵՐԸ**

Կադաստրային ծածկագիրը՝ 07-011-0157-0034, 07-011-0157-0031

Մակերեսի չափը (հա)՝ 0.02502, 0.00367

Նպատակային նշանակությունը՝ բնակավայրերի

Գործառնական նշանակությունը կամ հողատեսքը՝ Բնակելի կառուցապատման

Գրանցված իրավունքի տեսակը՝ ՍԵՓԱԿԱՆՈՒԹՅՈՒՆ, ԸՆԴՀԱՆՈՒՐ ԲԱԺՆԱՅԻՆ ՍԵՓԱԿԱՆՈՒԹՅՈՒՆ

**ՎԿԱՅԱԿԱՆ N 15042024-07-0064, գաղտնաբառ՝ VSE4SEWCGTZV**

Փաստաթղթի իսկությունը և վավերականությունը կարող է ստուգվել Կադաստրի կոմիտեի [www.e-cadastre.am](http://www.e-cadastre.am) կայքէջի միջոցով

## 5. ՇԻՆՈՒԹՅՈՒՆՆԵՐԻ ԲՆՈՒԹԱԳՐԵՐԸ

- 1) Նպատակային նշանակությունը՝
- 2) Բնութագրերը ըստ առանձին շինությունների՝

Հ/Հ	Կադաստրային ծածկագիր	Տեսակ	Մակերես	Գրանցված իրավունքի տեսակ

### Լրացուցիչ նշումներ և տեղեկություններ

0.00367հա հողամասը ընդհանուր բաժնային սեփականություն է Վ. Տերյան թաղամասի 4-րդ փողոց 23/3 և 23/4 հասցեների սեփականատերերի համար:

Գրանցումը իրականացնող պաշտոնատար անձի անունը, ազգանունը՝ ՀԱՍՄԻԿ ԿԱՐԱՊԵՏՅԱՆ

Զբաղեցրած պաշտոնը՝ Անշարժ գույքի գրանցման միասնական ստորաբաժանման անշարժ գույքի ավագ ռեգիստր

ՎԿԱՅԱԿԱՆ N 15042024-07-0064, գաղտնաբառ՝ VSE4SEWCGTZV

Փաստաթղթի իսկությունը և վավերականությունը կարող է ստուգվել Կադաստրի կոմիտեի [www.e-cadastre.am](http://www.e-cadastre.am) կայքէջի միջոցով






ՀԱՅԱՍՏԱՆԻ ՀԱՆՐԱՊԵՏՈՒԹՅՈՒՆ

ՎԿԱՅԱԿԱՆ

ԱՆՇԱՐԺ ԳՈՒՅՔԻ ՆԿԱՏԱՄԱՐ ԻՐԱՎՈՒՆՔՆԵՐԻ ՊԵՏԱԿԱՆ ԳՐԱՆՑՄԱՆ



Կադաստրի կոմիտե

Սույն վկայականով հաստատվում է 15 ապրիլի 2024 թվականին գույքի նկատմամբ իրավունքների պետական գրանցման միասնական մատյանում կատարված անշարժ գույքի նկատմամբ իրավունքի պետական գրանցումը հետևյալ տվյալներով.

**1. ԳՐԱՆՑՎԱԾ ԻՐԱՎՈՒՆՔԻ ՍՈՒԲՅԵԿՏ(ՆԵՐ)**

ԱՆԱՀԻՏ ԳՈՒՏՆԵՐՅԱՆ ՄԻՀՐԱՆԻ

**2. ԱՆՇԱՐԺ ԳՈՒՅՔԻ ԳՏՆՎԵԼՈՒ ՎԱՅՐԸ ԵՎ ԱՆՎԱՆՈՒՄԸ**

Մարզ Կոտայք, համայնք Արուսյան գյուղ Առինջ Վ. Տերյան թաղամասի 4-րդ փողոց 23/4 հողամաս

**3. ԳՐԱՆՑՄԱՆ ՀԱՄԱՐ ՀԻՄՔ ՀԱՆԴԻՍԱՑԱԾ ՓԱՍՏԱԹՂԹԵՐԸ**

Անշարժ գույքի վաճառքի պայմանագիր 30.01.2024թ., Հասցե տրամադրելու մասին առցանց որոշում 27.03.2024թ. N 1479

**4. ՀՈՂԱՄԱՍԻ ԲՆՈՒԹԱԳՐԵՐԸ**

Կադաստրային ծածկագիրը՝ 07-011-0157-0032, 07-011-0157-0031

Մակերեսի չափը (հա)՝ 0.02118, 0.00367

Նպատակային նշանակությունը՝ բնակավայրերի

Գործառնական նշանակությունը կամ հողատեսքը՝ Բնակելի կառուցապատման

Գրանցված իրավունքի տեսակը՝ ՍԵՓԱԿԱՆՈՒԹՅՈՒՆ, ԸՆԴՀԱՆՈՒՐ ԲԱԺՆԱՅԻՆ ՍԵՓԱԿԱՆՈՒԹՅՈՒՆ

**ՎԿԱՅԱԿԱՆ N 15042024-07-0065, գաղտնաբառ՝ IWZRTM8CDYPC**

Փաստաթղթի իսկությունը և վավերականությունը կարող է ստուգվել Կադաստրի կոմիտեի [www.e-cadastre.am](http://www.e-cadastre.am) կայքէջի միջոցով

## ՀԱՄԱՁԱՅՆԱԳԻՐ

ԵՍ՝ ԱՆԱՀԻՏ ՄԻՀՐԱՆԻ ԳՈՒՏՆԵՐՅԱՆՍ

ՀԱՆՐԻՍԱՆԱԼՈՎ ԿՈՏԱՅՔԻ ՄԱՐԳԻ ԱԲՈՎՅԱՆ ՀԱՄԱՅՆՔԻ ԱՌԻՆԶ ԳՅՈՐԴԻ ՎԱՀԱՆ ՏԵՐՅԱՆ ԹԱՂԱՄԱՍ

4-ՐԴ ՓՈՂՈՑ 23/3 ՀԱՍՑԵԻ ՍԵՓԱԿԱՆԱՏԵՐԸ ԶԵՄ ԱՈՍՐԿՈՒՄ, ՈՐ ԿՈՏԱՅՔԻ ՄԱՐԳԻ ԱԲՈՎՅԱՆ

ՀԱՄԱՅՆՔԻ ԱՌԻՆԶ ԳՅՈՐԴԻ ՎԱՀԱՆ ՏԵՐՅԱՆ ԹԱՂԱՄԱՍ

4-ՐԴ ՓՈՂՈՑ 23/4 ՀԱՍՑԵՈՒՄ ԻՐԱԿԱՆԱՑՎԻ ՇԻՆԱՐԱՐՈՒԹՅՈՒՆ ԸՆԴՀԱՆՈՒՐ ՍԱՀՄԱՆԻ

ՍԱՀՄԱՆԱԳԾՈՎ

/Կից ներկայացնում եմ վկայականի և անձնագրի պատճենը/

ԱՆԱՀԻՏ ԳՈՒՏՆԵՐՅԱՆ



## 5. ՇԻՆՈՒԹՅՈՒՆՆԵՐԻ ԲՆՈՒԹԱԳՐԵՐԸ

- 1) Նպատակային նշանակությունը՝
- 2) Բնութագրերը ըստ առանձին շինությունների՝

Հ/Հ	Կադաստրային ծածկագիր	Տեսակ	Մակերես	Գրանցված իրավունքի տեսակ

### Լրացուցիչ նշումներ և տեղեկություններ

0.00367հա հողամասը ընդհանուր բաժնային սեփականություն է Վ. Տերյան թաղամասի 4-րդ փողոց 23/3 և 23/4 հասցեների սեփականատերերի համար:

Գրանցումը իրականացնող պաշտոնատար անձի անունը, ազգանունը՝ ՀԱՍՄԻԿ ԿԱՐԱՊԵՏՅԱՆ

Զբաղեցրած պաշտոնը՝ Անշարժ գույքի գրանցման միասնական ստորաբաժանման անշարժ գույքի ավագ ռեգիստր

ՎԿԱՅԱԿԱՆ N 15042024-07-0065, գաղտնաբառ՝ IWZRTM8CDYPC

Փաստաթղթի իսկությունը և վավերականությունը կարող է ստուգվել Կադաստրի կոմիտեի [www.e-cadastre.am](http://www.e-cadastre.am) կայքէջի միջոցով



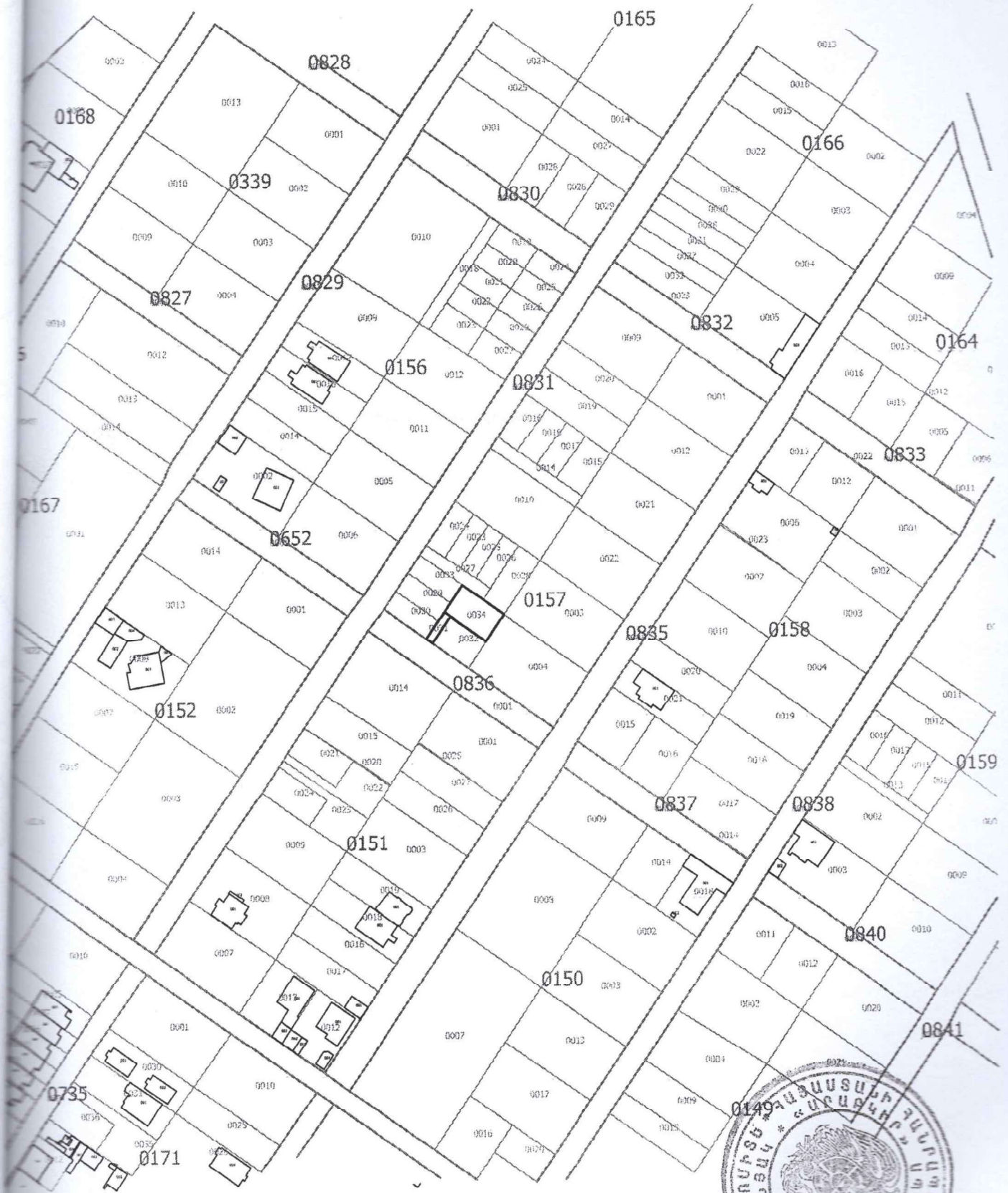




Կոտայքի մարզ  
Արինջ համայնք  
Հատված կադաստրային քարտեզից  
Կադաստրային ծածկագիր՝ 07-011-0157-0031,0034  
Մասշտաբ 1: 2000



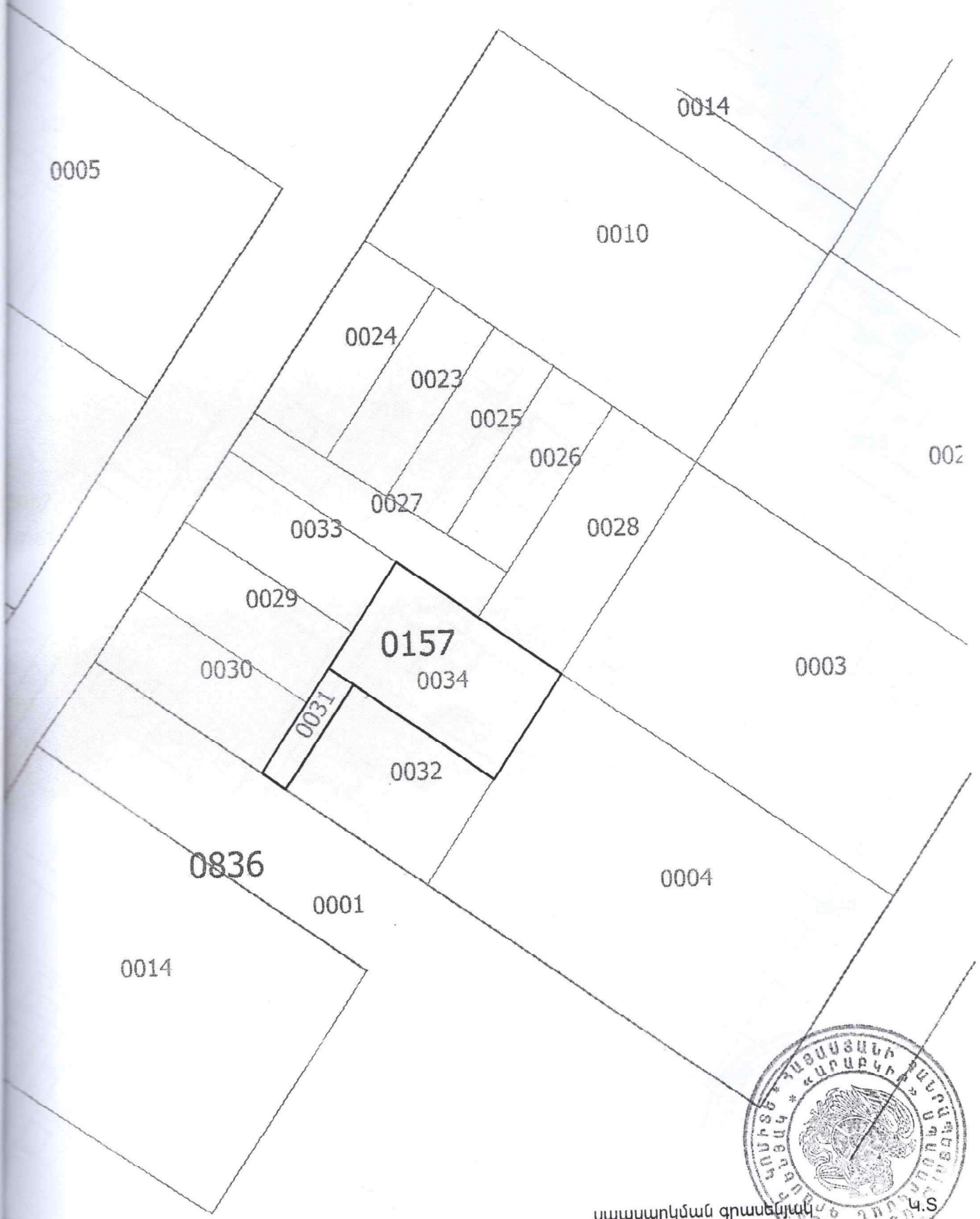
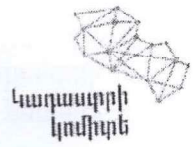
Կադաստրի  
կոմիտե



սպասարկման գրասենյակ



Կոտայքի մարզ  
Առինջ համայնք  
Հատված կադաստրային քարտեզից  
Կադաստրային ծածկագիր՝ 07-011-0157-0031,0034  
Մասշտաբ 1: 500



սպասարկման գրասենյակ Կ.Տ





0084 Армения, Ереван, ул. З. Андраника 1  
Тел. 060 38 00 01

0084 Armenia, Z. Andranik st.1, Yerevan  
Tel: 060 38 00 01

ՀՀ ՏԱՐԱԾՔԱՅԻՆ ԿԱՌԱՎԱՐՄԱՆ  
ԵՎ ԵՆԹԱԿԱՌՈՒԹՅԱԾՔՆԵՐԻ ՆԱԽԱՐԱՐՈՒԹՅՈՒՆ  
«ԲԱՐՁՐԱՎՈՒՆ ԷԼԵԿՏՐԱՑԱՆՑԵՐ» ՓԲԸ  
ԳԼԽԱՎՈՐ ՏՆՕՐԵՆ

0084, Հայաստան, Երևան, Զ. Անդրանիկի 1,  
Հեռ. 060 38 00 01

Էլ. հասցե: [hven@hven.am](mailto:hven@hven.am), [www.hven.am](http://www.hven.am)

No. 04/22.1/2784-2024  
«13» 06 2024թ.

ԱՆԱՀԻՏ ՄԻՇՐԱՆԻ ԳՈՒՏՆԵՐՅԱՆԻՆ  
(ՀՀ Կոտայքի մարզ, Արուսյան համայնք, Առինջ բնակավայր,  
Վ. Տերյան թաղամաս 4-րդ փողոց  
23, 23/1, 23/2, 23/3 և 23/4 հողամասեր  
հեռ.՝ 093-28-88-50)

Հարգելի տիկին Գուտներյան

Ի պատասխան Ձեր 2024 թվականի հունիսի 07-ի դիմումի՝ ՀՀ Կոտայքի մարզի Արուսյան համայնքի Առինջ գյուղի Վ. Տերյան թաղամաս 4-րդ փողոց 23 հողամաս հասցեում գտնվող 0.01674 հա մակերեսով (կադաստրային ծածկագիր՝ 07-011-0157-0030), 23/1 հողամաս հասցեում գտնվող 0.01674 հա մակերեսով (կադաստրային ծածկագիր՝ 07-011-0157-0029), 23/2 հողամաս հասցեում գտնվող 0.01665 հա մակերեսով (կադաստրային ծածկագիր՝ 07-011-0157-0033), 23/3 հողամաս հասցեում գտնվող 0,02502 հա, 0,00367 հա մակերեսներով (կադաստրային ծածկագրեր՝ 07-011-0157-0034, 07-011-0157-0031), և 23/4 հողամաս հասցեում գտնվող 0,02118 հա, 0,00367 հա մակերեսներով (կադաստրային ծածկագրեր՝ 07-011-0157-0032, 07-011-0157-0031) տարածքներում բարձր լարման էլեկտրահաղորդման օդային գծերի առկայության վերաբերյալ տեղեկատվություն տրամադրելու մասին, հայտնում եմ, որ նշված հասցեներում «Բարձրավոլտ էլեկտրացանցեր» ՓԲ ընկերության հաշվեկշռում հաշվառված ենթակառուցվածքներ չկան:

Հարգանքով՝  
ԳԼԽԱՎՈՐ ՏՆՕՐԵՆԻ  
ՊԱՐՏԱԿԱՆՈՒԹՅՈՒՆՆԵՐԸ ԿԱՏԱՐՈՂ

ԴԱՎԻԹ ՄԻՐՉՈՅԱՆ

**Ջուր**

Անահիտ Գուստերյանին  
/հասցեն՝ ք. Երևան,  
Գալի պողոտա 28 շենք, 10 բն./

« 05 » 06 2024թ.

N 21343

Առարկան՝ Տեխնիկական պայմանի տրամադրում

Հարգելի տիկին Գուստերյան,

Ի պատասխան Ձեր 03.06.2024թ. դիմումի՝ ներկայացվում է «Վեոլիա Ջուր» ՓԲ ընկերության կողմից մշակված ՎՋ2484/2024 ջրամիացման և ջրահեռացման նախագծման տեխնիկական պայմանը: Դրա հիման վրա անհրաժեշտ է համապատասխան լիցենզիա ունեցող կազմակերպությունում պատվիրել նախագծանախահաշվային փաստաթղթերի առնվազն 2 փաթեթ և մյուս կոմունալ ծառայություններ մատուցող ընկերությունների հետ համաձայնեցնելուց հետո, այն «Վեոլիա Ջուր» ՓԲ ընկերության կողմից հաստատելու և միացման նախահաշիվ ստանալու նպատակով ներկայացնել ընկերության «Երևան» շահագործման տնօրինության համակարգող ինժեներին ք. Երևան, Բեռնակիրների 85/1 հասցեով:

Հաստատված նախագծանախահաշվային փաստաթղթերի 1 բնօրինակ փաթեթը պահվելու է ընկերությունում:

Հողային աշխատանքները սկսելուց առաջ անհրաժեշտ է տեղական ինքնակառավարման մարմնից ստանալ շինարարական աշխատանքների կատարման թույլտվություն:

Նոր համակարգի կառուցման տեխնիկական հսկողություն իրականացնելու նպատակով հարկավոր է դիմել ՀՀ կառավարությանն առընթեր քաղաքաշինության պետական կոմիտեի կողմից քաղաքաշինության բնագավառում շինարարության որակի տեխնիկական հսկողություն իրականացնելու համար լիցենզավորված կազմակերպության, որոնց ցանկը հրապարակված է «Վեոլիա Ջուր» ՓԲ ընկերության պաշտոնական կայքում, օգտվել վերջինիս ծառայություններից և «Վեոլիա Ջուր» ՓԲ ընկերություն ներկայացնել կառուցված օբյեկտի վերաբերյալ կից ցանկում նշված փաստաթղթերը ընկերության կողմից միացման աշխատանքներ կատարելու, առևտրային հաշվառքի սարք տեղակայելու և Ձեզ հետ Խմելու ջրի մատակարարման և ջրահեռացման /կեղտաջրերի մաքրման/ ծառայությունների մատուցման պայմանագիրը կնքելու համար:

Միևնույն ժամանակ հարկ եմ համարում նշել, որ կառուցված նոր համակարգի սեփականության իրավունքի Հայաստանի Հանրապետությանն անհատույց հանձնումն իրականացվելու է Հայաստանի Հանրապետության օրենսդրությամբ սահմանված կարգով:

Առդիր 2 թերթ:

Հարգանքով՝

Գլխավոր տնօրեն  
Մ. Շահինյան

Պատասխանատու՝  
Լ. Բարեյան

«ՎԵՈԼԻԱ «ՎԵՈԼԻԱ ՋՈՒՐ» ՓԲԸ  
ԵԼՄՑ 21343  
«05» 06 2024թ.





«Հաստատում են»

Առանձնապատեխնիկական բաժնի պետ՝

Ա.Մարտիրոսյան

104

06

2024թ.

# Տեխնիկական պայման ՎՁ 2484 /2024

(Ջրամիացման և ջրահեռացման, նախագծման)

Մ. Կոտայք, հ. Աբովյան, գ. Առինջ Վ. Տերյան  
թաղամասի 4-րդ փողոց 23, 23/1, 23/2, 23/3 և 23/4 հողամասեր  
/Տարածքի հասցե/

Անահիտ Գումաներյան  
/Անուն, ազգանուն/

093288850  
/Հեռախոսահամար/



416909



Համակարգ	Ջրամատակարարում	Ջրահեռացում
Կոմունիկացիայի գտնվելու վայրը	Ն. Մաֆարյան փողոց	-
Գործող խողովակի տրամագիծը, ճնշումը, տեսակը	d=500մմ, P=2.8 մթն.պող.	-
Միացման կետը	Ն. Մաֆարյան փողոցով անցնող ջրատարից	-
Միացման տրամագիծը	Համաձայն նախագծի	
Ջրաչափի տրամագիծը		
Այլ պահանջներ	Ջրաչափական հանգույցների համար կառուցել դիտահորեր	Ջրահեռացման համակարգը բացակայում է, առաջարկվում է կառուցել հերմետիկ հորեր սեփականատիրական տարածքներում
Ջրամատակարարման գրաֆիկը	Շուրջօրյա	-


Կառուցման աշխատանքները կատարելու համար անհրաժեշտ է տվյալ ոլորտում լիցենզավորված կազմակերպությանը պատվիրել նախագծանախահաշվային փաստաթղթերի կազմում և դրանք համաձայնեցնել «Վեոլիա Ջուր» ՓԲԸ-ի հետ:

Կառուցման աշխատանքների տեխնիկական հսկողությունը, դիմողի հայեցողությամբ, իրականացնում է «Վեոլիա Ջուր» ՓԲԸ-ն կամ ընկերության պաշտոնական կայքում հրապարակված ցանկում ընդգրկված կազմակերպությունը՝ դիմողի հաշվին: Կառուցված նոր համակարգի միացումը ջրամատակարարման և ջրահեռացման համակարգին իրականացնում է «Վեոլիա Ջուր» ՓԲԸ՝ դիմողի հաշվին:

Մույն տեխնիկական պայմանը ուժի մեջ է 1 (մեկ) տարի՝ գրանցման օրվանից սկսած, այն ենթակա է երկարացման մինչև տեխնիկական պայմանի ժամկետի ավարտը՝ դիմողի կողմից ներկայացրած դիմումի հիման վրա:

Կառուցման ընթացքում, հողային աշխատանքներն իրականացնելիս, անհրաժեշտ է ձեռք բերել տվյալ համայնքի ղեկավարի, այլ իրավասու և/կամ շահագրգիռ մարմինների կամ անձանց թույլտվությունները և/կամ համաձայնությունները:

Հաշվի առնելով, որ վերոնշյալ հասցեում «Վեոլիա Ջուր» ՓԲԸ-ի կողմից ինքնահոս մատակարարվող ջրի ճնշումը սահմանազատման կետում չի ապահովում 1.0 մթն., ապա անհրաժեշտ է նախատեսել ինվերտորային պոմպ, համաձայն ՀՇԿՀ 378-ն որոշման:

Տեխ. պայմանների մասնագետ՝  Կ. Կյուրեղյան



Զուր

« 05 » 06 2024թ.

Անահիտ Գուտներյանին

/Հասցեն՝ ք.Երևան, Գայի պ. 28 շ. 10 բն./

N ՎՇ 21344



Առարկան՝ Պարզաբանում դիմումի վերաբերյալ

Հարգելի տիկին Գուտներյան,

Ի պատասխան Ձեր 03.06.2024թ. դիմումի՝ հայտնում եմ, որ Կոտայքի մարզ, գ.Առինջ, Վ.Տերյան թաղամաս 4-րդ փողոց 23/1, 23/2, 23/3 23/4 հասցեների տարածքով և հարևանությամբ «Վեոլիա Զուր» ՓԲԸ կողմից շահագործվող կոմունիկացիաներ չեն անցնում:

Կից ներկայացվում են տեղանքի սխեմաները համապատասխան նշումներով:

Առդիր՝ 4 էջ:

Հարգանքով՝

/Գլխավոր տնօրեն  
Ս. Շահինյան

Պատասխանատու՝  
Լ. Բարեյան

«ՎԵՈԼԻԱ ԶՈՒՐ» ՓԲԸ		
ԵԼԻՑ	21344	
« 05 »	06	2024 թ.

ԿԹ/154/3/ 01.06.24թ.

«Կոդ» -416909»

Տարածքի կոնտրոլային

Կոտայքի մ.հ. Արտվան ց. Ասինջ Վ.Տիրյան թաղ 4-րդ փողոց թիվ 23/3 Անահիտ Գուտներյան 077199930

Կարգավիճակ

Մեծ. սարքավ. և

Շինարարական



*Վ. Տիրյան*  
*Գրառույթ*

Նշանակված տարածքով լեզնու մեծ կոնտրոլայիններ

Այո

Ըչ

Տարածքով լեզնու մ. է.

Ցրտված

\_\_\_\_\_ մմ

Կորուսված

\_\_\_\_\_ մմ

Տարածքի կարևորագույնի լեզնու մ. է.

Ցրտված

\_\_\_\_\_ մմ

Կորուսված

\_\_\_\_\_ մմ

Պատասխանատու «Կենտրոն» տեղամասի պետ

*Գրիգորյան*

Կ. Թորոսյան







Համակարգ	Ջրամատակարարում	Ջրահեռացում
Կոմունիկացիայի գտնվելու վայրը	Ն. Մաֆարյան փողոց	-
Գործող խողովակի տրամագիծը, ճնշումը, տեսակը	d=500մմ, P=2.8 մթն.պող.	-
Միացման կետը	Ն. Մաֆարյան փողոցով անցնող ջրատարից	-
Միացման տրամագիծը	Համաձայն նախագծի	
Ջրաչափի տրամագիծը		
Այլ պահանջներ	Ջրաչափական հանգույցների համար կառուցել դիտահորեր	Ջրահեռացման համակարգը բացակայում է, առաջարկվում է կառուցել հերմետիկ հորեր սեփականատիրական տարածքներում
Ջրամատակարարման գրաֆիկը	Շուրջօրյա	-


Կառուցման աշխատանքները կատարելու համար անհրաժեշտ է տվյալ ոլորտում լիցենզավորված կազմակերպությանը պատվիրել նախագծանախահաշվային փաստաթղթերի կազմում և դրանք համաձայնեցնել «Վեոլիա Ջուր» ՓԲԸ-ի հետ:

Կառուցման աշխատանքների տեխնիկական հսկողությունը, դիմողի հայեցողությամբ, իրականացնում է «Վեոլիա Ջուր» ՓԲԸ-ն կամ ընկերության պաշտոնական կայքում հրապարակված ցանկում ընդգրկված կազմակերպությունը՝ դիմողի հաշվին: Կառուցված նոր համակարգի միացումը ջրամատակարարման և ջրահեռացման համակարգին իրականացնում է «Վեոլիա Ջուր» ՓԲԸ՝ դիմողի հաշվին:

Մույն տեխնիկական պայմանը ուժի մեջ է 1 (մեկ) տարի՝ գրանցման օրվանից սկսած, այն ենթակա է երկարացման մինչև տեխնիկական պայմանի ժամկետի ավարտը՝ դիմողի կողմից ներկայացրած դիմումի հիման վրա:

Կառուցման ընթացքում, հողային աշխատանքներն իրականացնելիս, անհրաժեշտ է ձեռք բերել տվյալ համայնքի ղեկավարի, այլ իրավասու և/կամ շահագրգիռ մարմինների կամ անձանց թույլտվությունները և/կամ համաձայնությունները:

Հաշվի առնելով, որ վերոնշյալ հասցեում «Վեոլիա Ջուր» ՓԲԸ-ի կողմից ինքնահոս մատակարարվող ջրի ճնշումը սահմանազատման կետում չի ապահովում 1.0 մթն., ապա անհրաժեշտ է նախատեսել ինվերտորային պոմպ, համաձայն ՀՇԿՀ 378-ն որոշման:

Տեխ. պայմանների մասնագետ՝  Կ. Կյուրեղյան



ԻՐԱՎԻՃԱԿԱՅԻՆ ՀԱՏԱԿԱԳԻԾ

