



ՓԲԸ.
ՄԻՋԻՆ



10.07.2024թ.

ԱՐՈՎՅԱՆԻ ՀԱՄԱՅՆՔԱՊԵՏԱՐԱՆԻ ԱՇԽԱՏԱԿԱԶՄ
Երդաքաշիության և հողաշինարարության
բաժնի պետ՝
Ե. ԱՎԵՏԻՍՅԱՆ
(ստորագրություն)

« » 2024թ.

Կ.Տ.

Սույն իրադրության հատակագիծը /սխեման/ կազմվել է հիմնվելով _____ իս կողմից տրված տվյալների համաձայն, որի համար ստորագրում են _____

ԻՐԱՂՈՒԹՅԱՆ ՀԱՏԱԿԱԳԻԾ /ՍԽԵՄԱ/ ԿԱՌՈՒՑՈՒՄՍԱԼ ՀԱՍՏԱՐ
Ներկայացվում է համաձայնեցման՝ ինժեներական ենթակառուցվածքների սեփականատերերի /օգտագործողների/ հետ, որնեց կողմից՝ զննարկներով հորատատմա շահագործող կոմերցիոնական ընկերության և որանց անվտանգության գոտիներում ընդգրկված շինարարական վերաբերյալ



ՀՈՐԱՏՄԱՆ ՏՎՋԱԼՆԵՐԸ
Հասցեն՝ Կոտայքի մարզ համայնք Արվան գ. Արիս Բ թաղամասի 1-ին կողմից թիվ 28/3 ծառայությունը՝ 07-011-0033-0114

ԱՐԿԱՑՄԱՆ ՀԱՄԱՅՆՈՒԹՅԱՆ ԱՇԽԱՏԱԿԱՄԸ
Քաղաքաշինության և հողաշինարարության բաժնի պետ՝
Ե. ԱՎԵՏԻՍՅԱՆ
« _____ 2024թ. _____ Կ.Տ.

Ստորագրություն և մուրձը
ՍՏՄԱԿԱՆՈՒԹՅԱՆ ԿՈՄԻՏԵ
ՍՏՄԱԿԱՆՈՒԹՅԱՆ ԿՈՄԻՏԵ
10.07.2024թ.

Կրկնակի
ՍՏՄԱԿԱՆՈՒԹՅԱՆ ԿՈՄԻՏԵ
ՍՏՄԱԿԱՆՈՒԹՅԱՆ ԿՈՄԻՏԵ
16.07.2024թ.

ՍՏՄԱԿԱՆՈՒԹՅԱՆ ԿՈՄԻՏԵ
ՍՏՄԱԿԱՆՈՒԹՅԱՆ ԿՈՄԻՏԵ
16.07.2024թ.

ՍՏՄԱԿԱՆՈՒԹՅԱՆ ԿՈՄԻՏԵ
ՍՏՄԱԿԱՆՈՒԹՅԱՆ ԿՈՄԻՏԵ
02655115
16.07.2024թ.



1976

ՀԱՅԱՍՏԱՆԻ ԹՅՅՈՒՆՆԵՐ
OF ARMENIA ID CARD

ՀՀԻԴ

Ազգայնականություն

ՊՐԵՍՅԱՆ
DREASYAN

Ազգանուն

ԱՐՏԱԿ

Արտանուն

Մեծածախականություն / Բարեգործականություն

ԲՐԻԿԿ

Սեռ

Մ/Կ

Ծննդյան օր/Date of birth

13.05.1976

Մեծածախականության և օրվա/Date of expiry

12.04.2027

Հայաստանի Հանրապետության Կառավարություն

ՀՀԻԴԱՐՄ

Հայաստանի Հանրապետության Կառավարության կողմից հաստատված

005857065

Handwritten signature



ՀԱՅԱՍՏԱՆԻ ՀԱՆՐԱՊԵՏՈՒԹՅՈՒՆ

ՎԿԱՅԱԿԱՆ

ԱՆՇԱՐԺ ԳՈՒՅՔԻ ՆԿԱՏԱՄԲ ԻՐԱՎՈՒՆՔՆԵՐԻ
ՊԵՏԱԿԱՆ ԳՐԱՆՑՄԱՆ



Կադաստրի
կոմիտե

Սույն վկայականով հաստատվում է 28 հունիսի 2024 թվականին գույքի նկատմամբ իրավունքների պետական գրանցման միասնական մատյանում կատարված անշարժ գույքի նկատմամբ իրավունքի պետական գրանցումը հետևյալ տվյալներով.

1. ԳՐԱՆՑՎԱԾ ԻՐԱՎՈՒՆՔԻ ՍՈՒԲՅԵԿՏ(ՆԵՐ)

ԱՐՏԱԿ ԱՆԴՐԵԱՍՅԱՆ ԷԴԻԿԻ

2. ԱՆՇԱՐԺ ԳՈՒՅՔԻ ԳՏՆԿԵԼՈՒ ՎԱՅՐԸ ԵՎ ԱՆՎԱՆՈՒՄԸ

Մարզ Կոտայք, համայնք Աբովյան գյուղ Առինջ Բ թաղամասի 1-ին փողոց 28/3 հողամաս

3. ԳՐԱՆՑՄԱՆ ՀԱՄԱՐ ՀԻՄՔ ՀԱՆԴԻՍԱՑԱԾ ՓԱՍՏԱԹՂԹԵՐԸ

Առուվաճառքի պայմանագիր 08.05.2024թ. թիվ 7657, Բաժանման հատակագիծ

4. ՀՈՂԱՄԱՍԻ ԲՆՈՒԹԱԳՐԵՐԸ

Կադաստրային ծածկագիրը՝ 07-011-0033-0114

Մակերեսի չափը (հա)՝ 0.04

Նպատակային նշանակությունը՝ բնակավայրերի

Գործառնական նշանակությունը կամ հողատեսքը՝ Բնակելի կառուցապատման

Գրանցված իրավունքի տեսակը՝ ՍԵՓԱԿԱՆՈՒԹՅՈՒՆ

ՎԿԱՅԱԿԱՆ N 28062024-07-0134, գաղտնաբառ՝ IY8BAZ6Y8NHX

Փաստաթղթի իսկությունը և վավերականությունը կարող է ստուգվել Կադաստրի կոմիտեի
www.e-cadastre.am կայքէջի միջոցով

5. ՇԻՆՈՒԹՅՈՒՆՆԵՐԻ ԲՆՈՒԹԱԳՐԵՐԸ

- 1) Եպատակային նշանակությունը՝
- 2) Բնութագրերը ըստ առանձին շինությունների՝

Հ/Հ	Կադաստրային ծածկագիր	Տեսակ	Մակերես	Գրանցված իրավունքի տեսակ

Լրացուցիչ նշումներ և տեղեկություններ

Գրանցումը իրականացնող պաշտոնատար անձի անունը, ազգանունը՝ ՎԱՐՍԵՆԻԿ ԱՄԻՐՅԱՆ

Ձրաղեցրած պաշտոնը՝ Անշարժ գույքի գրանցման միասնական ստորաբաժանման անշարժ գույքի ավագ ռեգիստր

ՎՎԱՅԱՎԱՆ N 28062024-07-0134, գաղտնաբառ՝ IY8BAZ6V8NHX

Փաստաթղթի իսկությունը և վավերականությունը կարող է ստուգվել Կադաստրի կոմիտեի www.e-cadastre.am կայքէջի միջոցով

Հասցեի սակ
 Առինջ համայնք
 Հատված կադաստրային քարտեզից
 Կադաստրային ծածկագիր՝ 07-011-0033-0114
 Մասշտաբ 1: 500



	Կոորդինատներ	
	X	Y
1	8464431.0795	4456556.9888
2	8464425.0032	4456588.0930
3	8464438.6340	4456590.9983
4	8464443.5662	4456565.7503

սպասարկման գրասենյակ

Կ.Տ

Արհնչ համայնք
Հատված կադաստրային քարտեզից
Կադաստրային ծածկագիր՝ 07-011-0033-0114
Մասշտաբ 1: 2000



սպասարկման գրասենյակ

Կ.Տ



ՀԱՅԱՍՏԱՆԻ ՀԱՆՐԱՊԵՏՈՒԹՅՈՒՆ

ՎԿԱՅԱԿԱՆ

ԱՆՇԱՐԺ ԳՈՒՅՔԻ ՆԿԱՏՄԱՄԲ ԻՐԱՎՈՒՆՔՆԵՐԻ
ՊԵՏԱԿԱՆ ԳՐԱՆՑՄԱՆ



Կադաստրի
կոմիտե

Սույն վկայականով հաստատվում է 28 հունիսի 2024 թվականին գույքի նկատմամբ իրավունքների պետական գրանցման միասնական մատյանում կատարված անշարժ գույքի նկատմամբ իրավունքի պետական գրանցումը հետևյալ տվյալներով.

1. ԳՐԱՆՑՎԱԾ ԻՐԱՎՈՒՆՔԻ ՍՈՒԲՅԵԿՏ(ՆԵՐ)

ԱՐՏԱԿ ԱՆԴՐԵԱՍՅԱՆ ԷԴԻԿԻ

2. ԱՆՇԱՐԺ ԳՈՒՅՔԻ ԳՏՆՎԵԼՈՒ ՎԱՅՐԸ ԵՎ ԱՆՎԱՆՈՒՄԸ

Մարզ Կոտայք, համայնք Աբովյան գյուղ Առինջ Բ թաղամասի 1-ին փողոց 28/4 հողամաս

3. ԳՐԱՆՑՄԱՆ ՀԱՄԱՐ ՀԻՄՔ ՀԱՆԴԻՍԱՑԱԾ ՓԱՍՏԱԹՂԹԵՐԸ

Առուվաճառքի պայմանագիր 08.05.2024թ. թիվ 7657, Բաժանման հատակագիծ

4. ՀՈՂԱՄԱՍԻ ԲՆՈՒԹԱԳՐԵՐԸ

Կադաստրային ծածկագիրը՝ 07-011-0033-0115

Մակերեսի չափը (հա)՝ 0.0401

Նպատակային նշանակությունը՝ բնակավայրերի

Գործառնական նշանակությունը կամ հողատեսքը՝ Բնակելի կառուցապատման

Գրանցված իրավունքի տեսակը՝ ՍԵՓԱԿԱՆՈՒԹՅՈՒՆ

ՎԿԱՅԱԿԱՆ N 28062024-07-0131, գաղտնաբառ՝ J46BGH5FNVT3

Փաստաթղթի իսկությունը և վավերականությունը կարող է ստուգվել Կադաստրի կոմիտեի
www.e-cadastre.am կայքէջի միջոցով

ԲՆԱԿԵԼԻ ՏԱՆ ԵՎ ՊԱՐՍՊԻ
ԿԱՌՈՒՑՄԱՆ ԷՍՔԻԶ - ԱՌԱՋԱՐԿ

ՀԱՍՑԵ՝ ԿՈՏԱՅՔԻ ՄԱՐԶ, ՀԱՄԱՅՆՔ ԱԲՈՎՅԱՆ, ԳՅՈՒՂ ԱՌԻՆՁ
Բ ԹԱՂԱՄԱՍԻ 1-ԻՆ ՓՈՂՈՑ 28/3 ՀՈՂԱՄԱՍ

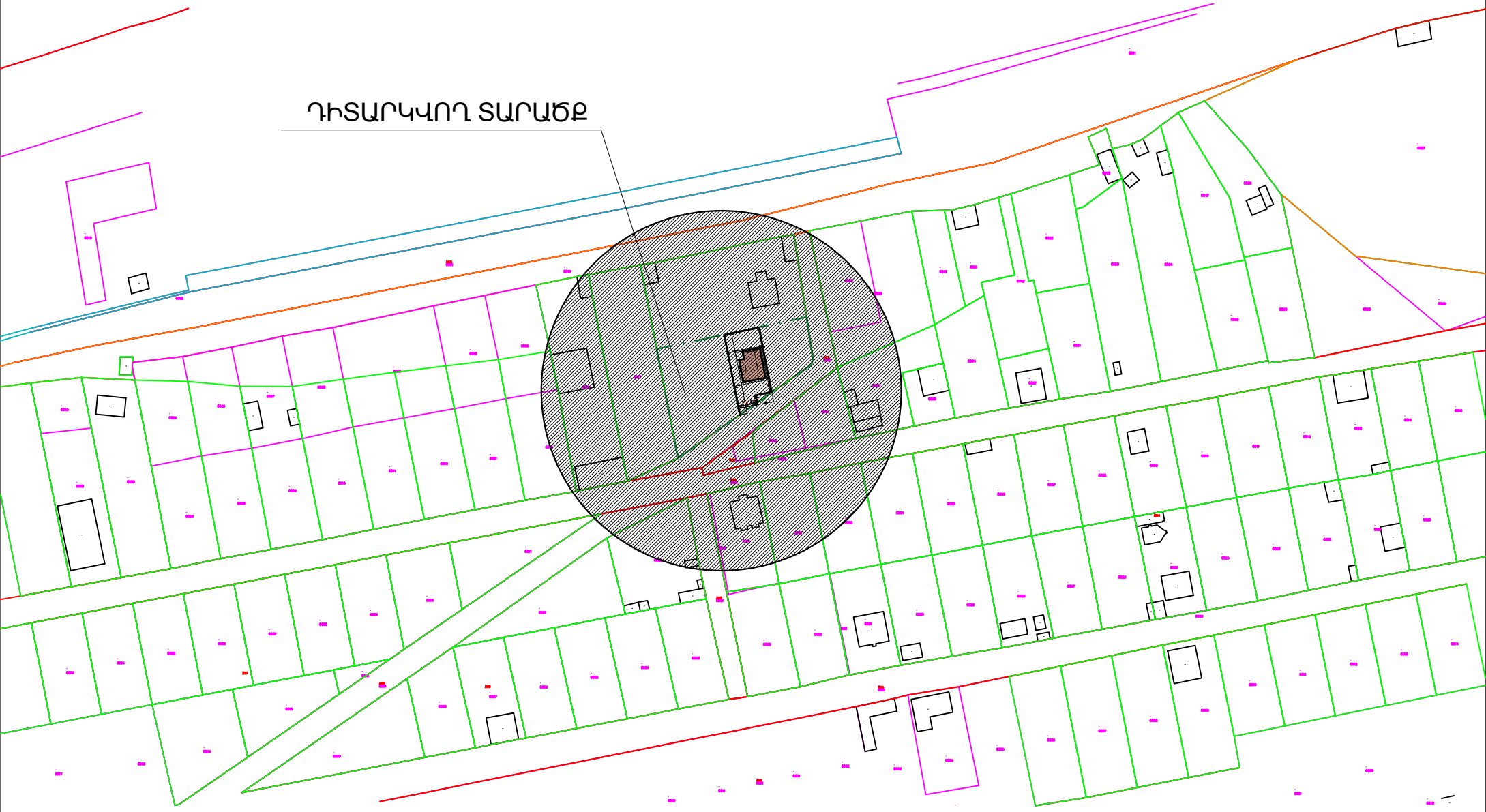
ՊԱՏԿԻՐԱՏՈՒ՝ ԱՐՏԱԿ ԱՆԴՐԵԱՍՅԱՆ

ԵՐԵՎԱՆ 2024Թ.

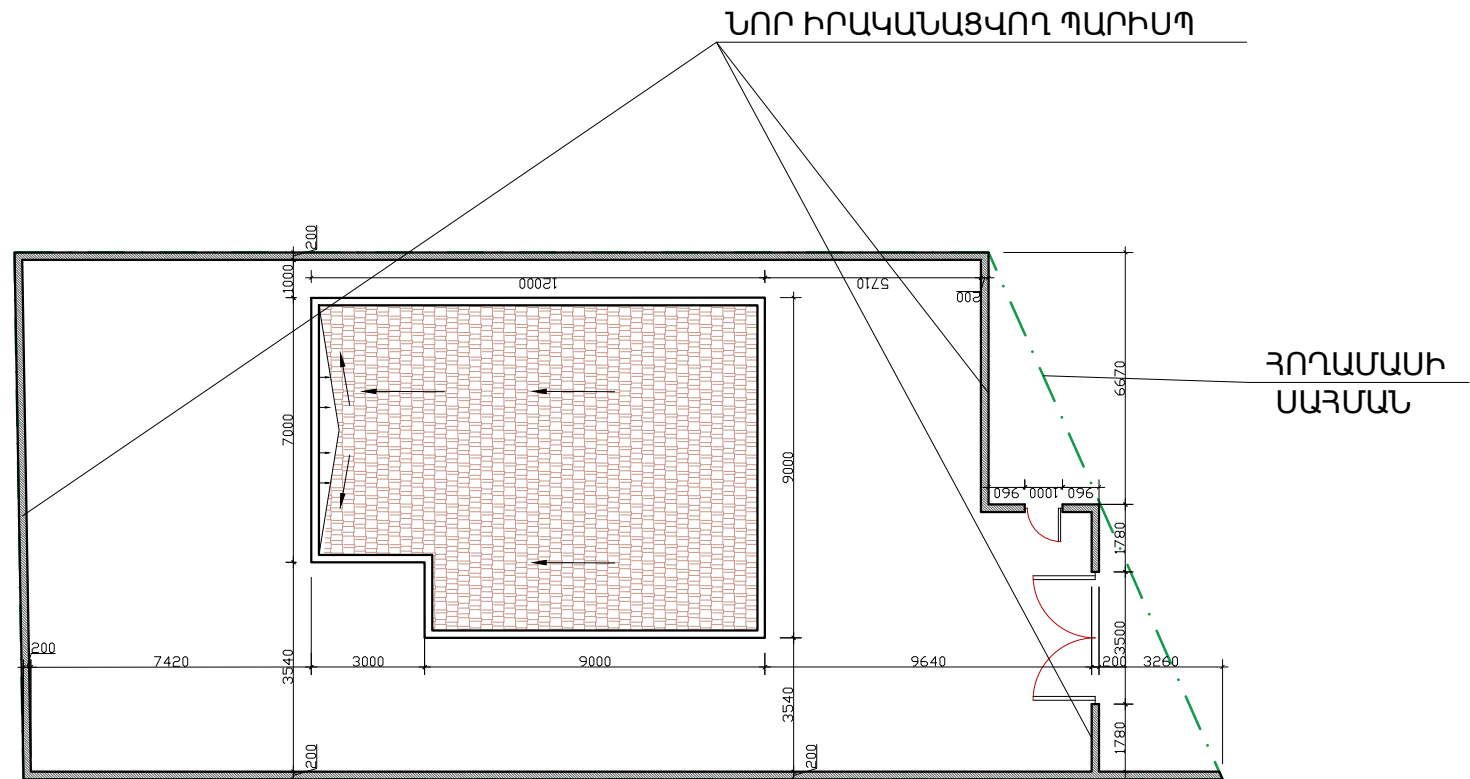


ԻՐԱԿԻՃԱԿԱՅԻՆ ՀԱՏԱԿԱԳԻԾ Մ 1:2000

ԴԻՏԱՐԿՎՈՂ ՏԱՐԱԾԸ

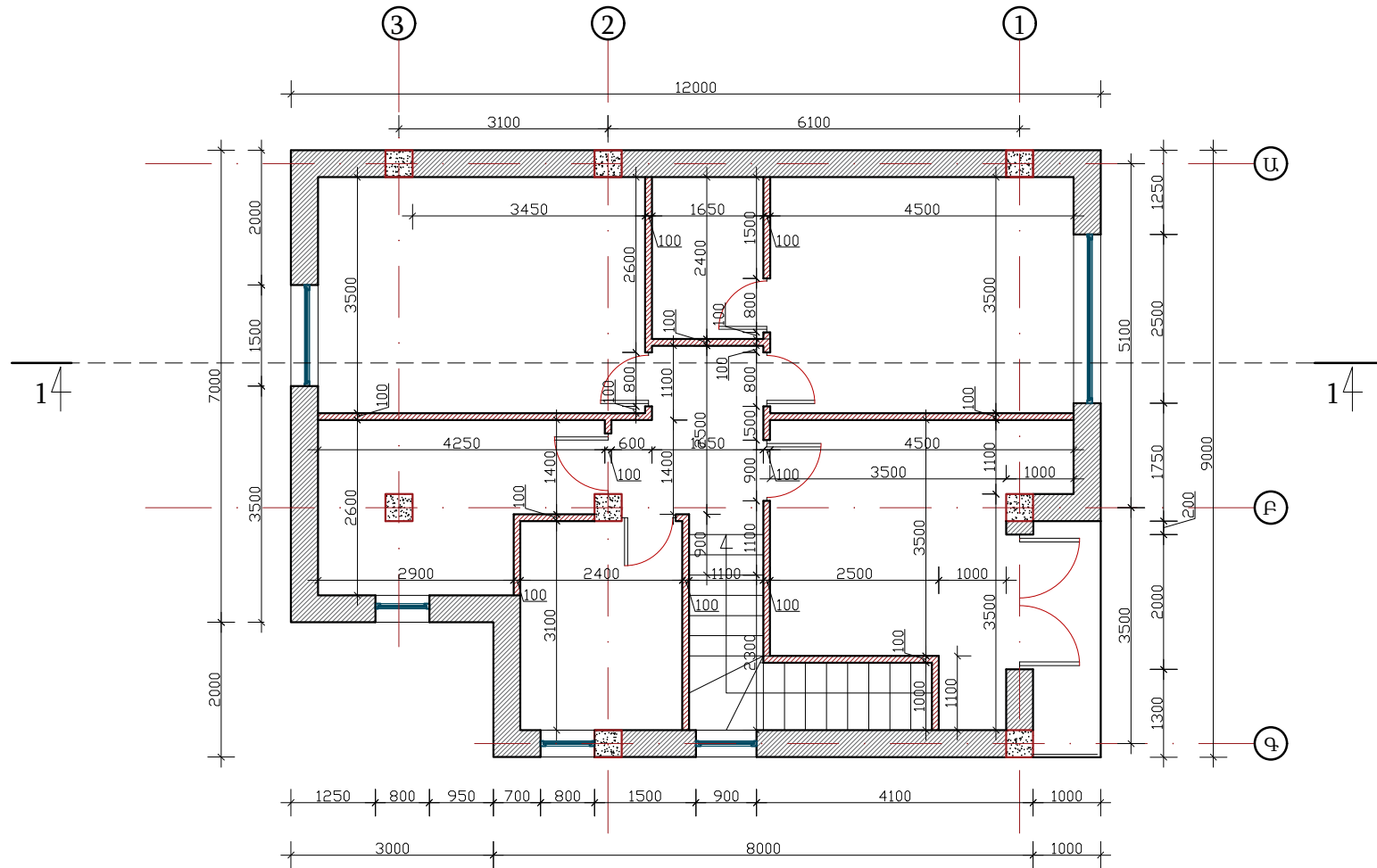


ԳԼԽԱԿՈՐ ՀԱՏԱԿԱԳԻԾ Մ 1:200

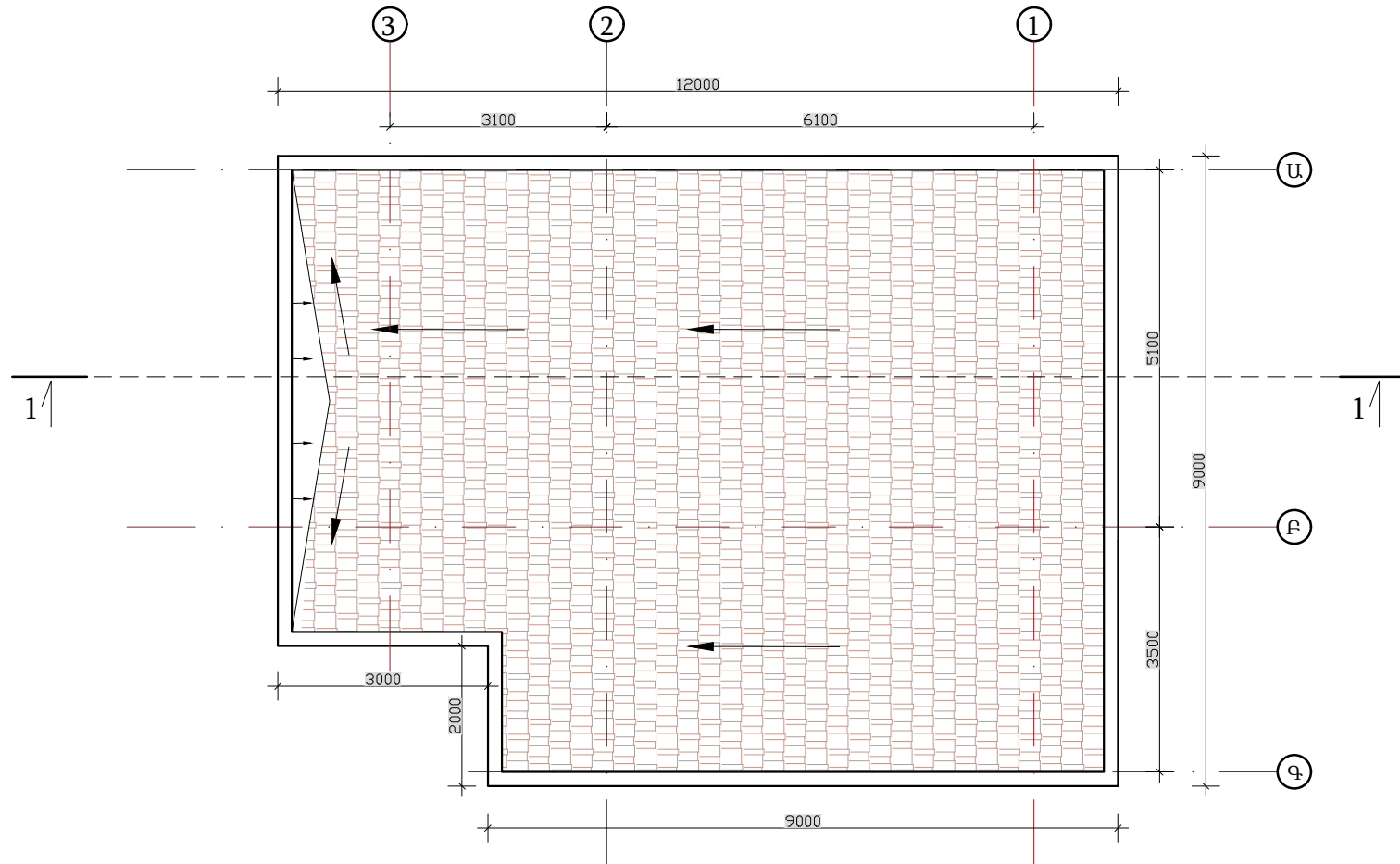


Հողի մակերես- 400,0 քմ
Կառուցապատման տոկոս - 19,8 %
Անջրանցիկ հատվածների կառուցման տոկոս - 4,3 %
Կանաչապատման տոկոս- 75,9 %

ՀԱՏԱԿԱԳԻԾ +3.30 ՆԻՇՈՒՄ Մ 1:100

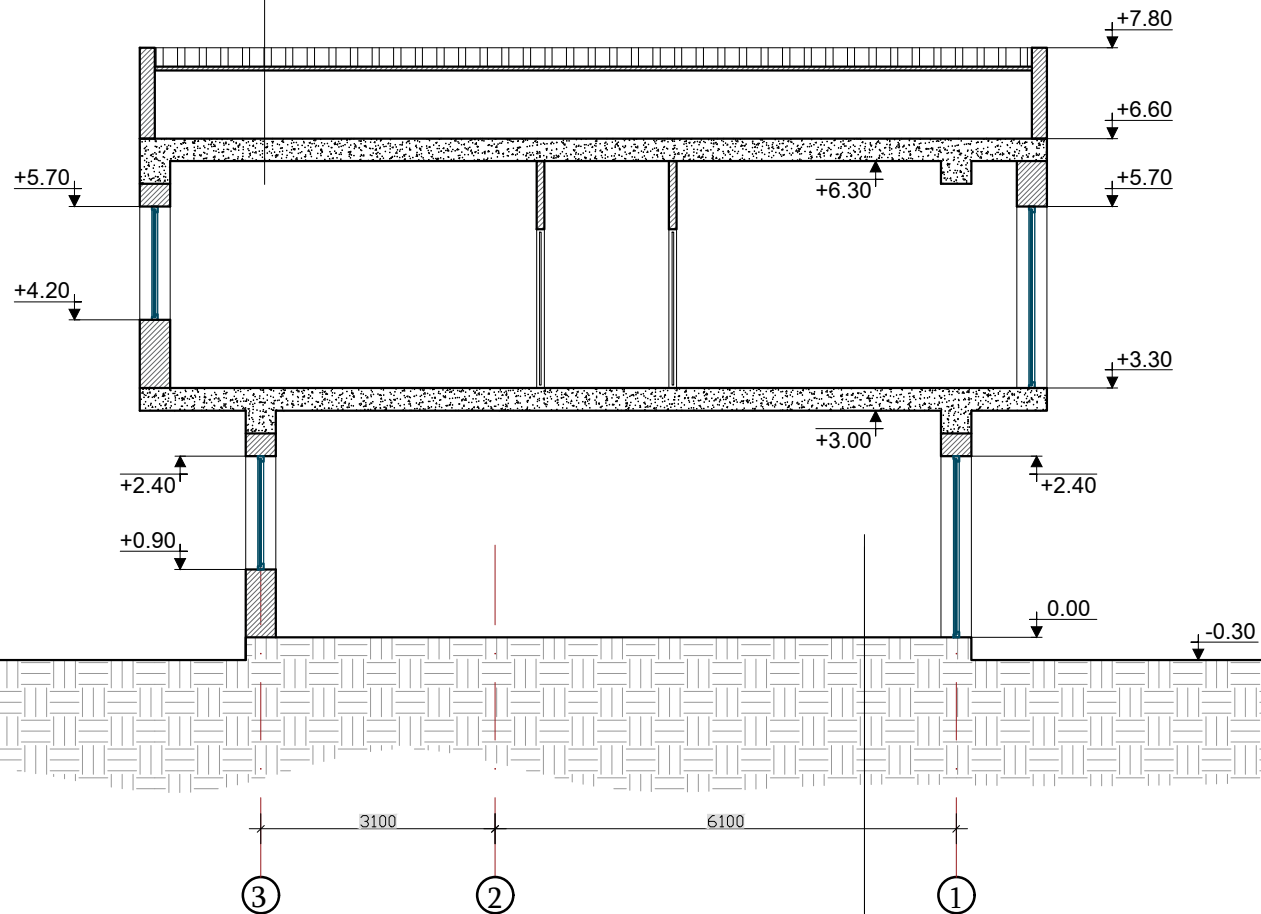


ՏԱՆԻՔԻ ՀԱՏԱԿԱԳԻԾ Մ 1:100



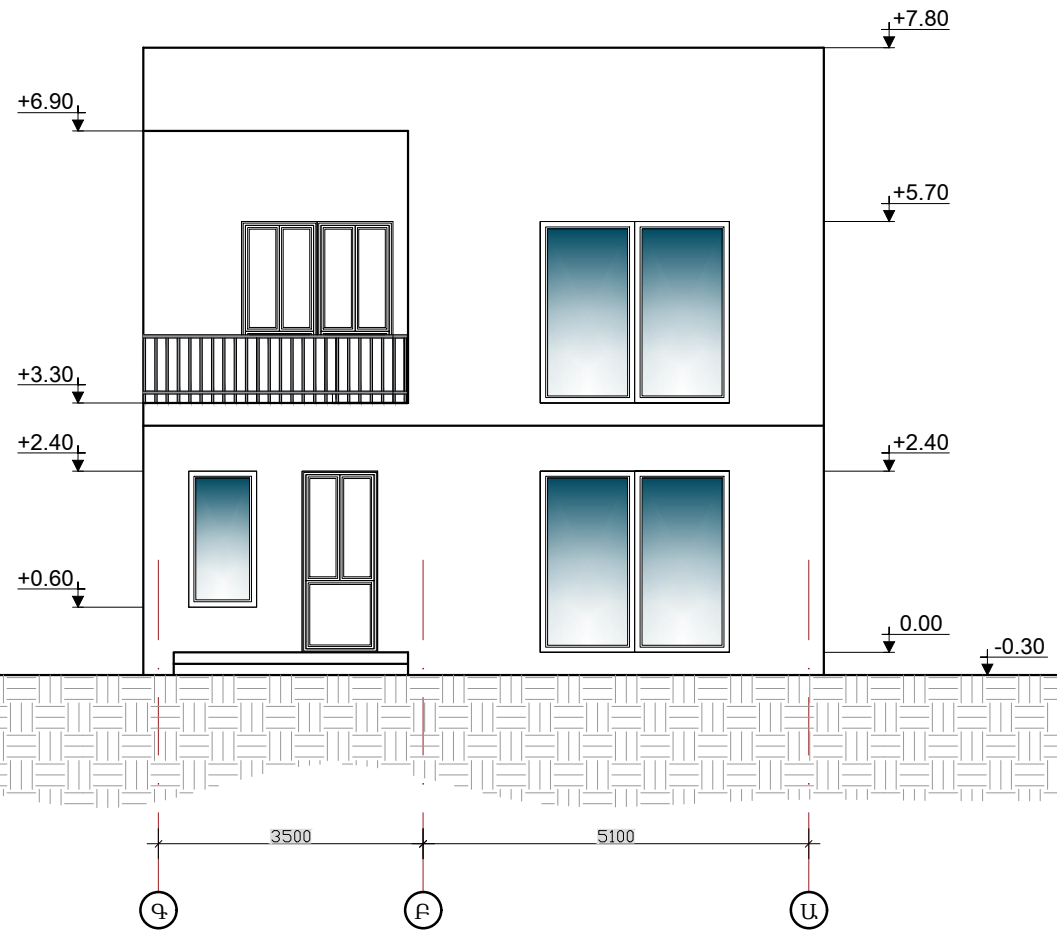
ԿՏՐՎԱԾՔ 1-1 Մ 1:100

ԳՈՒՆԱԿՈՐ ԹԻԹԵՂ
 ԶԵՐՄԱՍԵԿՈՒՄԻՉ ՇԵՐՏ
 ԶՐԱՍԵԿՈՒՄԻՉ ՇԵՐՏ
 Ե/Բ ՍԱԼ

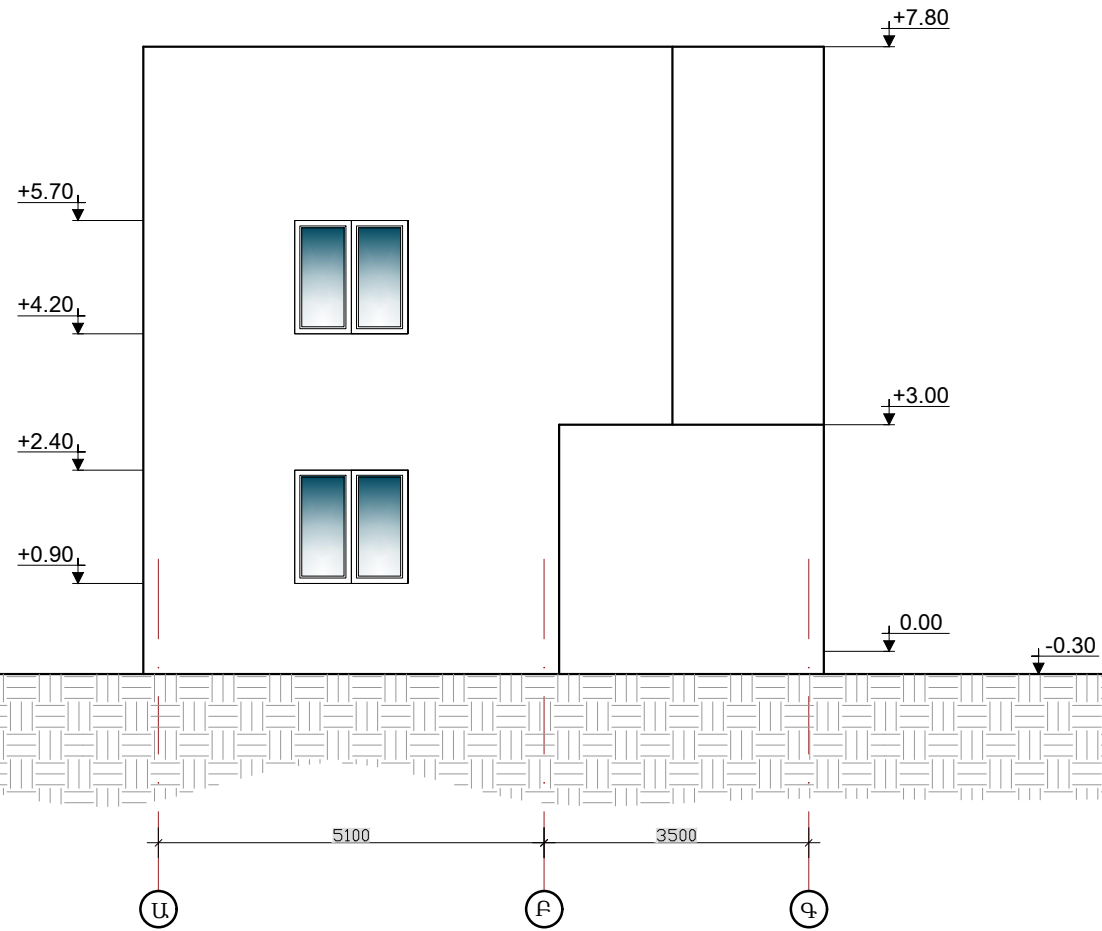


ՀԱՐԹԵՑՆՈՂ ՇԵՐՏ
 ԲԵՏՈՆԻ ՇԵՐՏ
 ԶՐԱՍԵԿՈՒՄԻՉ ՇԵՐՏ
 ԽԻՃ ՆԱԽԱՊԱՏՐԱՍԱԿԱՆ ՇԵՐՏ
 ՏՈՓԱՆՎԱԾ ԳՐՈՒՄ

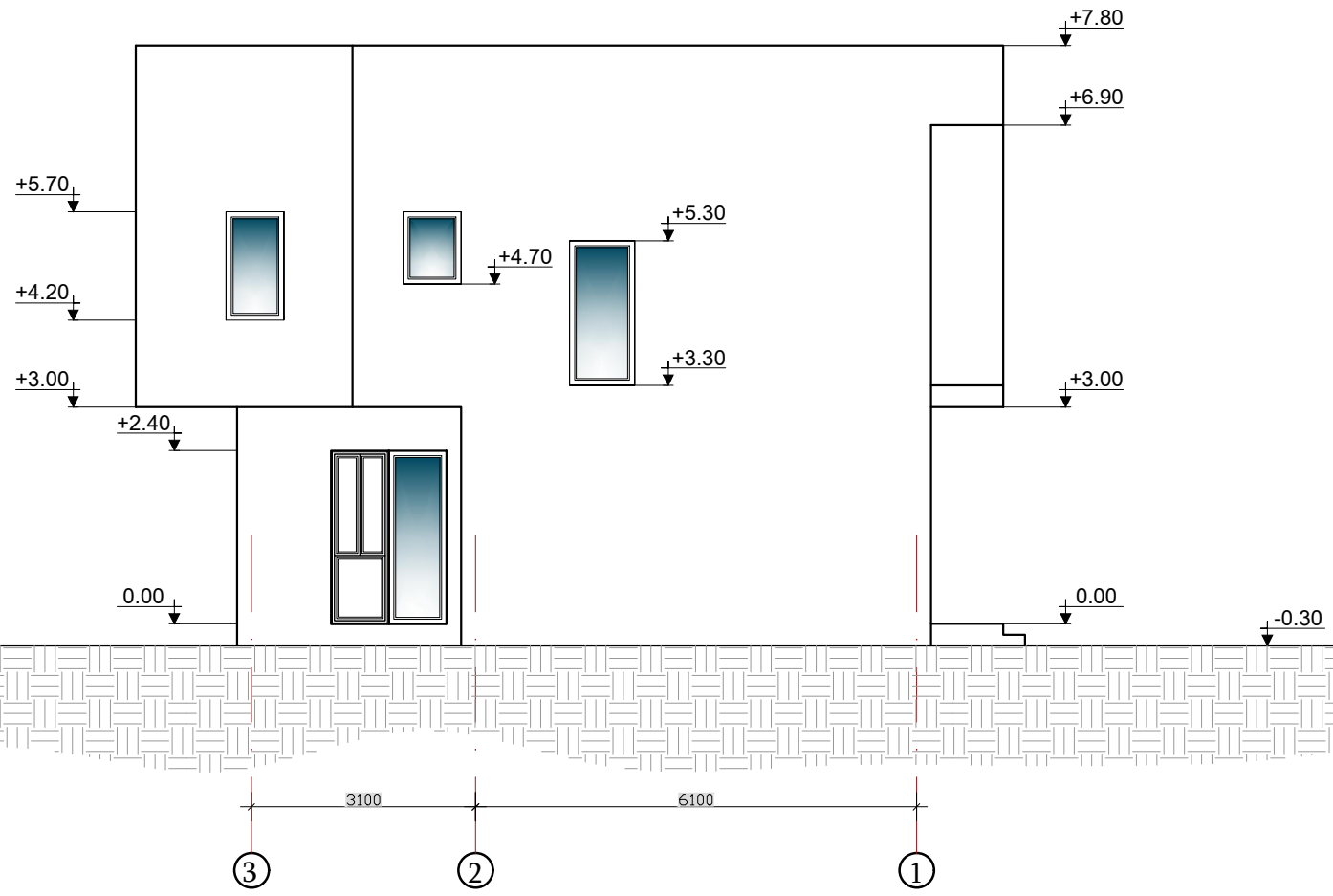
ՃԱԿԱՏ ԸՍՏ Գ-Ա ԱՌԱՆՑՔՆԵՐԻ Մ 1:100



ՃԱԿԱՏ ԸՍՏ Ա-Գ ԱՌԱՆՑՔՆԵՐԻ Մ 1:100



ՃԱԿԱՏ ԸՍՏ 3-1 ԱՌԱՆՑՔՆԵՐԻ Մ 1:100



ՃԱԿԱՏ ԸՍՏ 1-3 ԱՌԱՆՑՔՆԵՐԻ Մ 1:100

