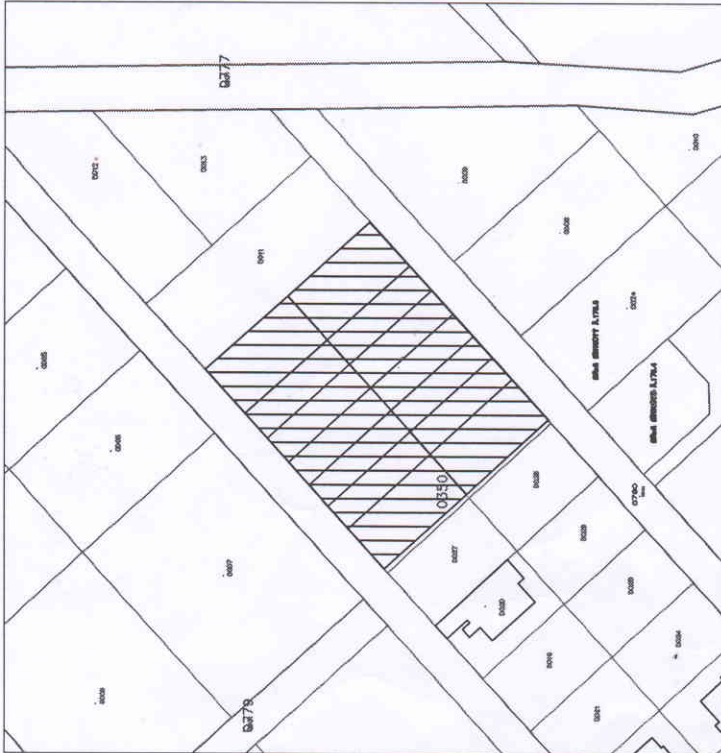


ԻՐԱԴՐՈՒԹՅԱՆ ՀԱՏԱԿԱԳԻԾ /ՍԽԵՄԱ/ ԾԻՆԱՐԱՐՈՒԹՅԱՆ ԹՈՒՅՆՏՆԱԿՈՒԹՅԱՆ ՀԱՄԱՐ

Ներկայացվում է համաձայնեցման՝ ինժեներական ենթակառուցվածքների սեփականատերերի /օգտագործողների/ հետ, իրենց կողմից՝ գծապատկերված հողամասում շահագործվող կոմունիկացիաների բացակայության և դրանց անվտանգության գտնիքներում ընդգրկված չլինելու վերաբերյալ



ՀՈՂԱՄԱՍԻ ՏՎՅՈՒՆՆԵՐԸ
 հասցեն՝ Համայնք Արթուրյան, գ. Արիստ, Մ. Մկրտչյան թաղամասի 19-րդ փողոց, թիվ 24, 24/1, 24/2, 24/3, 24/4, 24/5, 24/6 և 17-րդ փողոցի թիվ 13, 13/1, 13/2., 13/3, 13/4, 13/5, 13/6 հողամասեր
 ծածկագիրը՝ 07-0111-0350-0032, -0033, -0034, -0035, -0036, -0037, -0038, -0039, -0040, -0041, -0042, -0043, -0044, -0045

ԻՆՏԵՆՏԻՎԱԿԱՆ ԵՆԴԱԿՈՒՐՑՎԱԾՆԵՐ

«ԳԵՆԵՐԱՍՊԻՆԿ» ՓԲԸ
 «ԿՐՏԱՅՈՒՆ» ՑՕԸ «ՀԷՏ» ՓԲԸ, «ԻԷՏ» ՓԲԸ, «ԳԱՉՈՐԻՎ ԿՐԵՆԻՆԿԱ» ՓԲԸ, «ՏՐԱՆՍԿԱԶ» ՍՊԸ
 0006847
 00223

ԱՐԴՎԱՆԻ ՀԱՄԱՅՆՔՄԵՏԱՐԱՆԻ ԱՇԽԱՏԱԿԱԾՄ
 Քաղաքաշինության հողաշինարարության,
 գյուղատնտեսության և անշարժ գույքի
 կառավարման բաժնի կետ
 Ե. ԱՎԵՏԻՍՅԱՆ
 01.02.2023թ.
 Կ.Տ.

10.02.2023թ.



ՀԱՅԱՍՏԱՆԻ ՀԱՆՐԱՊԵՏՈՒԹՅԱՆ
ԿՈՏԱՅՔԻ ՄԱՐԶԻ ԱՐՈՎՅԱՆ ՀԱՄԱՅՆՔԻ ԴԵԿԱՎԱՐ

Ո Ր Ո Շ ՈՒ Մ

13 մայիսի 2024 թվականի N 2241

**ՀՐԱՅՐ ԼԱՂՅԱՆԻՆ ՍԵՓԱԿԱՆՈՒԹՅԱՆ ԻՐԱՎՈՒՆՔՈՎ ՊԱՏԿԱՆՈՂ ՀՈՂԱՄԱՍԵՐԻՆ
ՄԻԱՍՆԱԿԱՆ ՀԱՍՑԵ ՏՐԱՄԱԴՐԵԼՈՒ ՄԱՍԻՆ**

Համաձայն «Տեղական ինքնակառավարման մասին» օրենքի 35-րդ հոդվածի 1-ին մասի 22-րդ և 24-րդ կետերի, Հայաստանի Հանրապետության կառավարության 2005 թվականի դեկտեմբերի 29-ի N 2387-Ն որոշմամբ հաստատված կարգի 29-րդ, 50-րդ, 51-րդ և 55-րդ կետերի, Արովյան համայնքի ավագանու 2023 թվականի դեկտեմբերի 22-ի N 199-Ն որոշման, հաշվի առնելով Հրայր Լազյանի դիմումը (մուտք՝ 2024 թվականի մայիսի 02-ի N Բ-3156).

1. Հրայր Լազյանին սեփականության իրավունքով պատկանող (հիմք՝ 2023 թվականի փետրվարի 01-ի N 01022023-07-0067, N 01022023-07-0068, N 01022023-07-0078, N 01022023-07-0085, N 01022023-07-0089, N 01022023-07-0090 և N 01022023-07-0091 վկայականներ) Արովյան համայնքի Առինջ գյուղի Մ. Մկրտչյան թաղամասի 19-րդ փողոցի թիվ 24, թիվ 24/1, թիվ 24/2, թիվ 24/3, թիվ 24/4, թիվ 24/5 և թիվ 24/6 հասցեներում գտնվող հողամասերին՝ «Վալերիկ Գալստյան» անհատ ձեռնարկատիրոջ կողմից 2024 թվականի ապրիլի 30-ին կազմված միավորման սխեմայի (կցվում է) համաձայն՝ տրամադրել միասնական հասցե՝ համայնք Արովյան, գյուղ Առինջ, Մ. Մկրտչյան թաղամաս, 19-րդ փողոց, 24:

2. Հրայր Լազյանը պարտավոր է Արովյանի համայնքապետարանի 900105201652 հաշվեհամարին մուծել 10 000 (տասը հազար) դրամ՝ հասցեի տրամադրման ծառայության վճար:

3. Սույն որոշումն ուժի մեջ է մտնում Հրայր Լազյանին որոշման ընդունման մասին իրազեկելու օրվան հաջորդող օրվանից:

ՀԱՄԱՅՆՔԻ ԴԵԿԱՎԱՐ

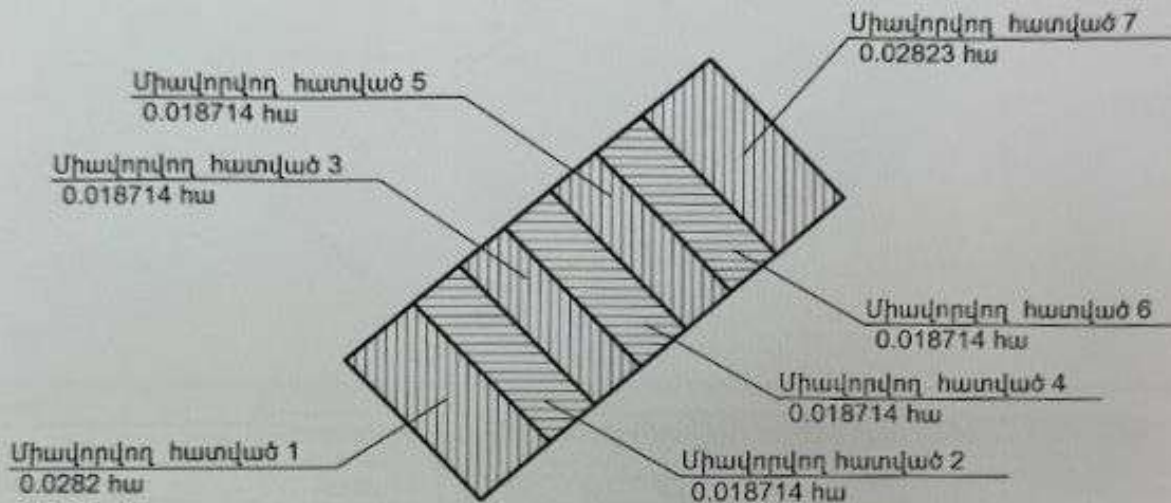


Է. ԲԱԲԱՅԱՆ

2024թ. մայիսի 13
ք. Արովյան

ՀՈՂԱՄԱՍԵՐԻ ՄԻԱԿՈՐՄԱՆ ՄԻՆԵՄԱ


Սեփականատեր	Կոտայքի մարզ, Արուսյան համայնք, Առինջ գյուղ Մ. Սկրտչյան քաղաքացի 19-րդ փողոց քիվ 24, 24/1, 24/2, 24/3, 24/4, 24/5, 24/6
Դրայր Լազյան	Մարզ, համայնք, հասցե



Մակերես հա	0.0282 հա, 0.018714 հա, 0.018714 հա, 0.018714 հա, 0.018714 հա, 0.018714 հա, 0.018714 հա, 0.02823 հա
Ծածկագիր	07-011-0350-0034, 0038, 0039, 0040, 0041, 0042, 0045
Լաբատակալից նշանակություն	բնակավայրերի
Գործառնական նշանակություն	բնակելի կառուցապատման

Լրացուցիչ նշումներ.

Մասշտաբ 1: 1000	
Որակավորում ունեցող անձ	Վալերիկ Գալստյան
Որակավորման վկայականի համարը	054
Ստորագրություն	
Իրավաբանական անձի անվանումը	ԱԾ Վալերիկ Գալստյան
ՀՎՀՀ	25326426
Ստորագրություն	
ամիս	չափագրության 25.04.2024 թ.
ամսաթիվ	հատակագծի կազմման 30.04.2024 թ.





ՀԱՅԱՍՏԱՆԻ ՀԱՆՐԱՊԵՏՈՒԹՅԱՆ
ԿՈՏԱՅՔԻ ՄԱՐԶԻ ԱՐՈՎՅԱՆ ՀԱՄԱՅՆՔԻ ԴԵԿԱՎԱՐ

Ո Ր Ո Շ ՈՒ Մ

07 հունիսի 2024 թվականի N 2700

**ՀՐԱՅՐ ԼԱՉՅԱՆԻՆ ՍԵՓԱԿԱՆՈՒԹՅԱՆ ԻՐԱՎՈՒՆՔՈՎ ՊԱՏԿԱՆՈՂ ՀՈՂԱՄԱՍԻ
ԲԱԺԱՆՎԱԾ ՄԱՍԵՐԻՆ ՀԱՍՑԵՆԵՐ ՏՐԱՄԱԴԻԵԼՈՒ ՄԱՍԻՆ**

Համաձայն «Տեղական ինքնակառավարման մասին» օրենքի 35-րդ հոդվածի 1-ին մասի 22-րդ և 24-րդ կետերի, Հայաստանի Հանրապետության կառավարության 2005 թվականի դեկտեմբերի 29-ի N 2387-Ն որոշմամբ հաստատված կարգի 29-րդ, 50-րդ, 51-րդ և 55-րդ կետերի, Արովյան համայնքի ավագանու 2023 թվականի դեկտեմբերի 22-ի N 199-Ն որոշման, հաշվի առնելով Հրայր Լազյանի դիմումը (մուտք՝ 2024 թվականի մայիսի 30-ի N Բ-3897)։

1. Հրայր Լազյանին սեփականության իրավունքով պատկանող (հիմք՝ 2024 թվականի մայիսի 23-ի N 23052024-07-0187 վկայական) Արովյան համայնքի Առինջ գյուղի Մ. Մկրտչյան թաղամասի 19-րդ փողոցի թիվ 24 հասցեում գտնվող հողամասի բաժանված մասերին՝ «Վալերիկ Գալստյան» անհատ ձեռնարկատիրոջ կողմից 2024 թվականի մայիսի 29-ին կազմված բաժանման սխեմայի (կցվում է) համաձայն՝ տրամադրել հասցեներ՝ 1-ին առանձնացվող հատվածին (375.0 քառակուսի մետր մակերես)՝ համայնք Արովյան, գյուղ Առինջ, Մ. Մկրտչյան թաղամաս, 19-րդ փողոց, 24, 2-րդ առանձնացվող հատվածին (375.0 քառակուսի մետր մակերես)՝ համայնք Արովյան, գյուղ Առինջ, Մ. Մկրտչյան թաղամաս, 19-րդ փողոց, 24/1, 3-րդ առանձնացվող հատվածին (375.0 քառակուսի մետր մակերես)՝ համայնք Արովյան, գյուղ Առինջ, Մ. Մկրտչյան թաղամաս, 19-րդ փողոց, 24/2, 4-րդ առանձնացվող հատվածին (375.0 քառակուսի մետր մակերես)՝ համայնք Արովյան, գյուղ Առինջ, Մ. Մկրտչյան թաղամաս, 19-րդ փողոց, 24/3:

2. Հրայր Լազյանը պարտավոր է Արովյանի համայնքապետարանի 900105201652 հաշվեհամարին մուծել 40 000 (քառասուն հազար) դրամ՝ հասցեների տրամադրման ծառայության վճար:

3. Սույն որոշումն ուժի մեջ է մտնում Հրայր Լազյանին որոշման ընդունման մասին իրազեկելու օրվան հաջորդող օրվանից:

ՀԱՄԱՅՆՔԻ ԴԵԿԱՎԱՐ

Է. ԲԱԲԱՅԱՆ

2024թ. հունիսի 07
ք. Արովյան



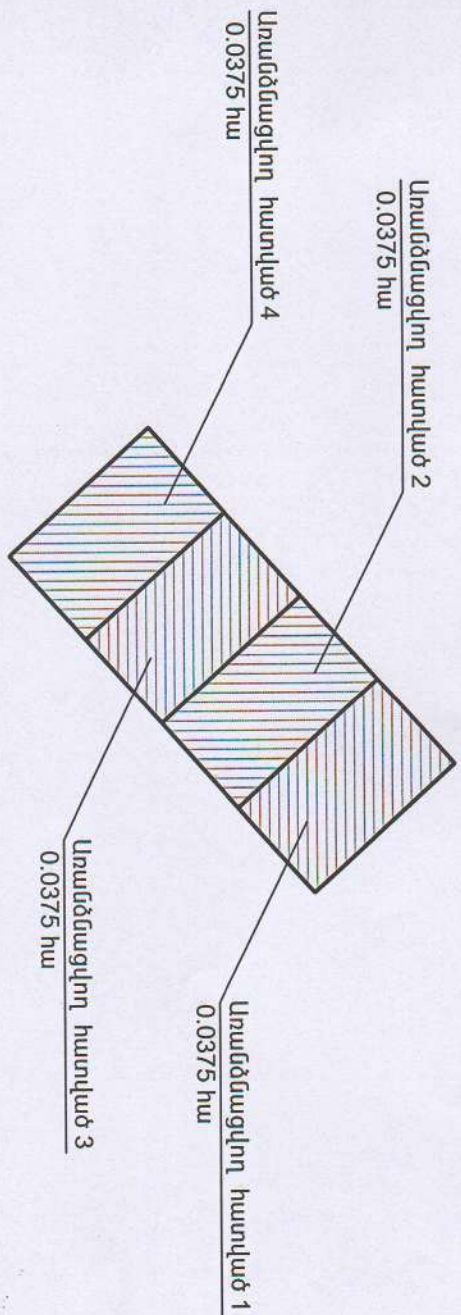
ՀՊՂԱՄԱՍԻ ԲԱԺԱՆՏԱՆ ԱԽԵՏԱ

Կոտայքի մարզ, Արուսյան համայնք, Արինջ գյուղ Մ. Սիրոշյան բաղանաս 19-րդ փողոց թիվ 24

Ստորգ. համայնք. հասցե

Սեփականատեր
Հրայր Լազյան

Սակերես հա	0.1500 հա
Ծածկագիր	07-011-0350-0046
Նպատակային նշանակություն	բնակավայրերի
Փորձառնական նշանակություն	բնակելի կառուցապատման



Լրացուցիչ նշումներ.

Որակավորում ունեցող անձ	Մասշտաբ 1:1000	Վալերիի գալստյան
Որակավորման վկայականի համարը		054
Ստորագրություն		
Իրավաբանական անձի անվանումը		ԱՅ Վալերիի գալստյան
ԻԳԻՅ		25326426
Ստորագրություն		
Մասնավորական		
Վճարման ամսաթիվ	23.05.2024 թ.	
Հավաքողի կազմման	29.05.2024 թ.	



ՀՈՂԱՄԱՍԻ ՀԱՏԱԿԱԳԻԾ

Կոտայքի մարզ, Արտավազ համայնք, Արիմեց գյուղ

Սարգ, համայնք, հասցե

թիվ 23052024-07-0187 վկայական

Հողատիրական հիմք

Հաստատում են

Համայնքի ղեկավար

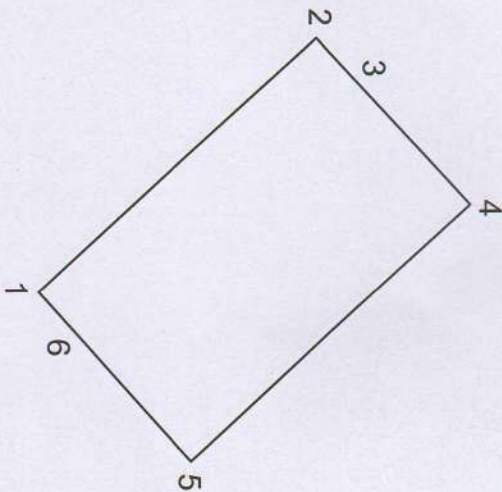
Կ.Տ.

Էդուարդ Բաբայան

ամուր, ազգանուն, իսկական

Ձև 1

2024թ.



Մակերես հա 0.0375 հա

Օսովագիր 07-011-0350-0046-ից

Նպատակային նշանակությունը բնակավայրերի

Գործառնական նշանակությունը բնակելի կառուցապատման

Լրացուցիչ նշաններ.

Երթարարձային (բեկման) կետեր	Հողամասի		Գծային չափերը (մ)
	Կողողինմասներ	Մակերես	
1	X	Y	24.95
2	8465400.098	4455007.068	3.72
3	8465383.358	4455025.572	11.31
4	8465394.507	4455035.648	24.95
5	8465411.246	4455017.143	11.32
6	8465402.850	4455009.555	3.71
1	8465400.098	4455007.068	

Մասշտաբ 1:500

Վալերիի Գալստյան

Որակավորում ունեցող անձ

Որակավորման վկայականի համարը

Ստորագրություն

Իրավաբանական անձի անվանումը

ՅՎԻՅ

Ստորագրություն

ամիս

ամսաթիվ


չափագրության

հաստատագրի

կազմման

ՍՁ վավերիկ գալստյան

25326426



ՀՈՂԱՄԱՍԻ ՀԱՏԱԿԱԳԻԾ

Կոտայքի մարզ, Արոլյան համայնք, Արինջ գյուղ

Մարզ, համայնք, հասցե

Քիվ 23052024-07-0187 վկայական

Պոլստատիցան հիմն

Ձև 1

Հաստատում են

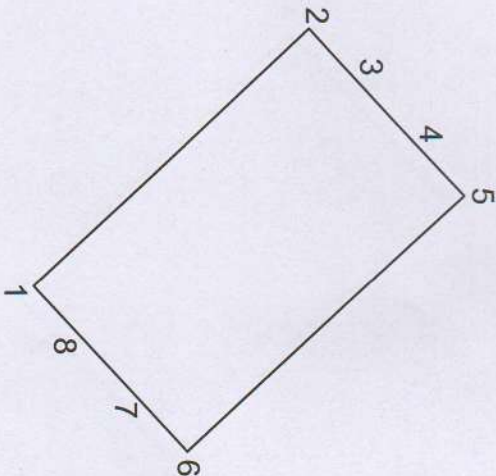
2024 թ.

Համայնքի ղեկավար

Կ.Տ.

Լիտարո Բաբայան

անուն, ազգանուն, հայրանուն



Մասշտաբ 1:500

Վալերիի զալստյան

054

ԱՇ Վալերիի զալստյան

23026426



Հողամասի

Երջարարձային (բեկման) կետեր	Կողողինամուներ		Գծային չափերը (մ)
	X	Y	
1	8465388.948	4454996.992	24.95
2	8465372.208	4455015.496	3.75
3	8465374.990	4455018.010	6.27
4	8465379.638	4455022.211	5.01
5	8465383.358	4455025.572	24.95
6	8465400.098	4455007.068	3.79
7	8465397.285	4455004.526	7.50
8	8465391.721	4454999.497	3.74
1	8465388.948	4454996.992	3.74

0.0375 հա

07-011-0350-0046-ից

բնակավայրերի

բնակելի վատուցապատման

Լրացրել է նշումներ.

Մեխանիկական
Հրայր Լազյան

0.0375 հա
07-011-0350-0046-ից
բնակավայրերի
բնակելի վատուցապատման

Հողաստի ՀԱՏԱԿԱԳԻԾ

Կտայքի մարզ, Արտիկի համայնք, Արիճ գյուղ

Աստի, համայնք, հասցե

Քիվ 23062024-07-0187 վկայական

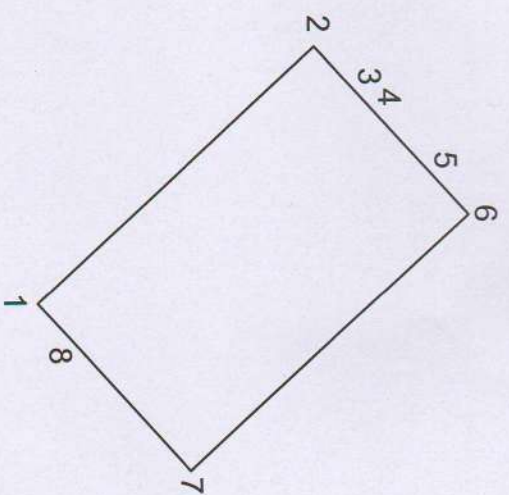
Հողատիրական հիմքը

Ձև 1

Հաստատում էմ 04.05.2024թ.

Քանայքի ղեկավար Կ.Տ.

Էտայր Բարսյան
ամր. սղգամրն. հայրամրն.



Սակերես հա	0.0375 հա
Ծամկագի	07-011-0350-0046-ից
Նպատակային նշանակություն	բնակավայրերի
Գործարմական նշանակություն	բնակելի կառուցապատման
<i>Հրազդրի նշաններ.</i>	

Երադարմային (բեկման) կետեր	Հողամասի կողողնատներ		Գծային չափերը (մ)
	X	Y	
1	8465377.800	4454986.916	24.95
2	8465361.059	4455005.420	3.78
3	8465363.862	4455007.953	1.19
4	8465364.748	4455008.754	6.31
5	8465369.426	4455012.981	3.75
6	8465372.208	4455015.496	24.95
7	8465388.949	4454996.991	11.26
8	8465380.592	4454989.440	3.76
1	8465377.800	4454986.916	

Սապտար 1:500		
Պակվողրուն ոմեղղ անմ	Վակերիկ Գակտայան	
Պակվողրուն վկայակամի համարը	054	
Ստղագղղղղղղ	ԱՂ Վակերիկ Գակտայան	
ՀՎԻՂ	25326426	
Ստղագղղղղղղ		
ամիս	չափագղղղղղղ	23.05.2024 թ.
ամսաթիվ	հատակագղի կղղղղղղ	29.05.2024 թ.



ՀՈՂԱՄԱՍԻ ՀԱՏԱԿԱԳԻԾ

Կոտայքի մարզ, Արտավազ համայնք, Արիմց գյուղ

Սարգ, համայնք, հասցե

քիվ 23052024-07-0187 վկայական

Հողատիրական հիմք

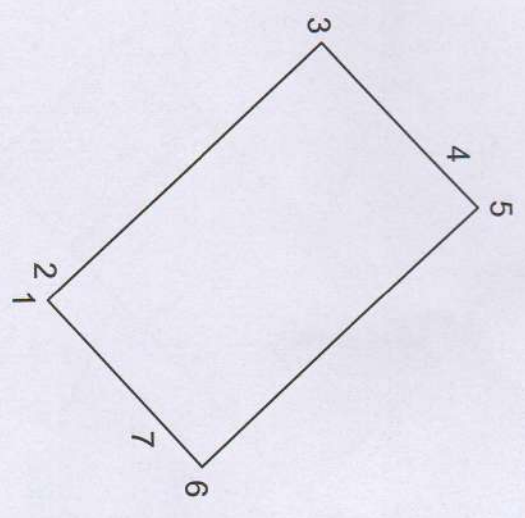
Հաստատում են

Համայնքի ղեկավար

Կ.Տ.

Էդուարդ Բաբայան

ամուսն. ազգանուն, հայրանուն



Հողամասի

Շրջադարձային (թվական) կետեր	Կողորհմատներ		Գծային չափերը (մ)
	X	Y	
1	8465366.649	4454976.839	1.15
2	8465366.875	4454977.693	23.80
3	8465349.909	4454995.344	11.31
4	8465358.297	4455002.924	3.72
5	8465361.059	4455005.420	24.95
6	8465377.800	4454986.916	3.74
7	8465375.028	4454984.411	11.29
1	8465366.649	4454976.839	

Մագշտար 1:500


Վայերիկ Գալստյան

054.

ԱՇ Վալերիկ Գալստյան

29326426

Պրակավորում ունեցող անձ	Վալերիկ Գալստյան	
Պրակավորման վկայականի համարը	054.	
Ստորագրություն		
Իրավաբանական անձի անվանումը	ԱՇ Վալերիկ Գալստյան	
ՀՎԴԴ	29326426	
Ստորագրություն		
անիս	Հախագրության	23.05.2024 թ.
ամսաթիվ	հատակագծի կազմման	29.05.2024 թ.



Մակերես հա	0.0375 հա
Ծածկագիր	07-01-0350-0046-ից
Նպատակային նշանակություն	բնակավայրերի
Գործառնական նշանակություն	բնակելի կառուցապատման

Ընացուցիչ նշումներ.