

ՆԱԽԱԳԻԾ

ԷՍՔԻԶԱՅԻՆ

ԲՆԱԿԵԼԻ ՏԱՆ ԼՈՂԱՎԱԶԱՆԻ ԵՎ ՊԱՐՍՊԻ ԿԱՌՈՒՑՄԱՆ

ՊԱՏՎԻՐԱՏՈՒ՝



ԱՐԹՈՒՐ ԳՐԻԳՈՐԻԻ ԳՐԻԳՈՐՅԱՆ

ՀԱՍՑԵ՝

ՀՀ ԿՈՏԱՅՔԻ ՄԱՐԶ, ԱԲՈՎՅԱՆ ՀԱՄԱՅՆՔ, Ք.
ԱԲՈՎՅԱՆ ԶՈՐԱՎԱՐ ԱՆԴՐԱՆԻԿԻ ՓՈՂՈՑ 98

ք. ԱԲՈՎՅԱՆ
2024թ.

Տարվա 019
 համարը 02
 «09» 2005 թ.
 ՀՀ Կառավարության կողմից
 2005 թ. 9 րդ. 49
 համարի համաձայն




0 1 2 3 4 5 6 7 8 9

ԱՆՁՆԱԳԻՐԸ ՕՏԱՐԵՐԿՐՅԱԼ
 ՊԵՏՈՒԹՅՈՒՆՆԵՐՈՒՄԻ
 ՎԱԿԵՐԱԿԱՆ Է ՍՏՆՁԵՐԸ



THIS PASSPORT IS VALID FOR FOREIGN COUNTRIES

23.01.2033





ՀԱՅԱՍՏԱՆԻ ՀԱՆՐԱՊԵՏՈՒԹՅՈՒՆ

ՎԿԱՅԱԿԱՆ

ԱՆՇԱՐԺ ԳՈՒՅՔԻ ԵՎ ԱՏԱՍԱՐ ԻՐԱՎՈՒՆՔՆԵՐԻ
ՊԵՏԱԿԱՆ ԳՐԱՆՑՄԱՆ



Սույն վկայականով հաստատվում է 18 հոկտեմբերի 2022 թվականին գույքի նկատմամբ իրավունքների պետական գրանցման միասնական մատյանում կատարված անշարժ գույքի նկատմամբ իրավունքի պետական գրանցումը հետևյալ տվյալներով.

1. ԳՐԱՆՑՎԱԾ ԻՐԱՎՈՒՆՔԻ ՍՈՒԲՅԵԿՏ(ՆԵՐ)

ԱՐԹՈՒՐ ԳՐԻԳՈՐՅԱՆ ԳՐԻԳՈՐԻ

2. ԱՆՇԱՐԺ ԳՈՒՅՔԻ ԳՏՆՎԵԼՈՒ ՎԱՅՐԸ ԵՎ ԱՆՎԱՆՈՒՄԸ

Մարզ Կոտայք, համայնք Աբովյան Աբովյան ք. Զորավար Անդրանիկի փողոց 98

3. ԳՐԱՆՑՄԱՆ ՀԱՄԱՐ ՀԻՄՔ ՀԱՆԴԻՍԱՑՎԱԾ ՓԱՏՏԱԹՂԹԵՐԸ

Առուվաճառքի պայմանագիր՝13.10.2022թ թիվ 1625

4. ՀՈՂԱՄԱՍԻ ԲՆՈՒԹԱԳՐԵՐԸ

Կադաստրային ծածկագիրը՝ 07-002-0039-1681

Մակերեսի չափը (հա)՝ 0.04995

Նպատակային նշանակությունը՝ բնակավայրերի

Գործառնական նշանակությունը կամ հողատեսքը՝ Բնակելի կառուցապատման

Գրանցված իրավունքի տեսակը՝ ՍԵՓԱԿԱՆՈՒԹՅՈՒՆ

ՎԿԱՅԱԿԱՆ N 18102022-07-0042, գաղտնաբառ՝ WT4YTUEGQQKR

Փաստաթղթի իսկությունը և վավերականությունը կարող է ստուգվել Կադաստրի կոմիտեի
www.e-cadastre.am կայքի միջոցով

5. ՇԻՆՈՒԹՅՈՒՆՆԵՐԻ ԲՆՈՒԹԱԳՐԵՐԸ

- 1) Նպատակային նշանակությունը՝
- 2) Բնութագրերը ըստ առանձին շինությունների՝

Հ/Հ	Կադաստրային ծածկագիր	Տեսակ	Մակերես	Գրանցված իրավունքի տեսակ

Լրացուցիչ նշումներ և տեղեկություններ

Գրանցումը իրականացնող պաշտոնատար անձի անունը, ազգանունը՝ ԱՆԻ ԱԲԳԱՐՅԱՆ
Ձբաղեցրած պաշտոնը՝ Անշարժ գույքի գրանցման միասնական ստորաբաժանման
անշարժ գույքի գլխավոր ռեգիստր

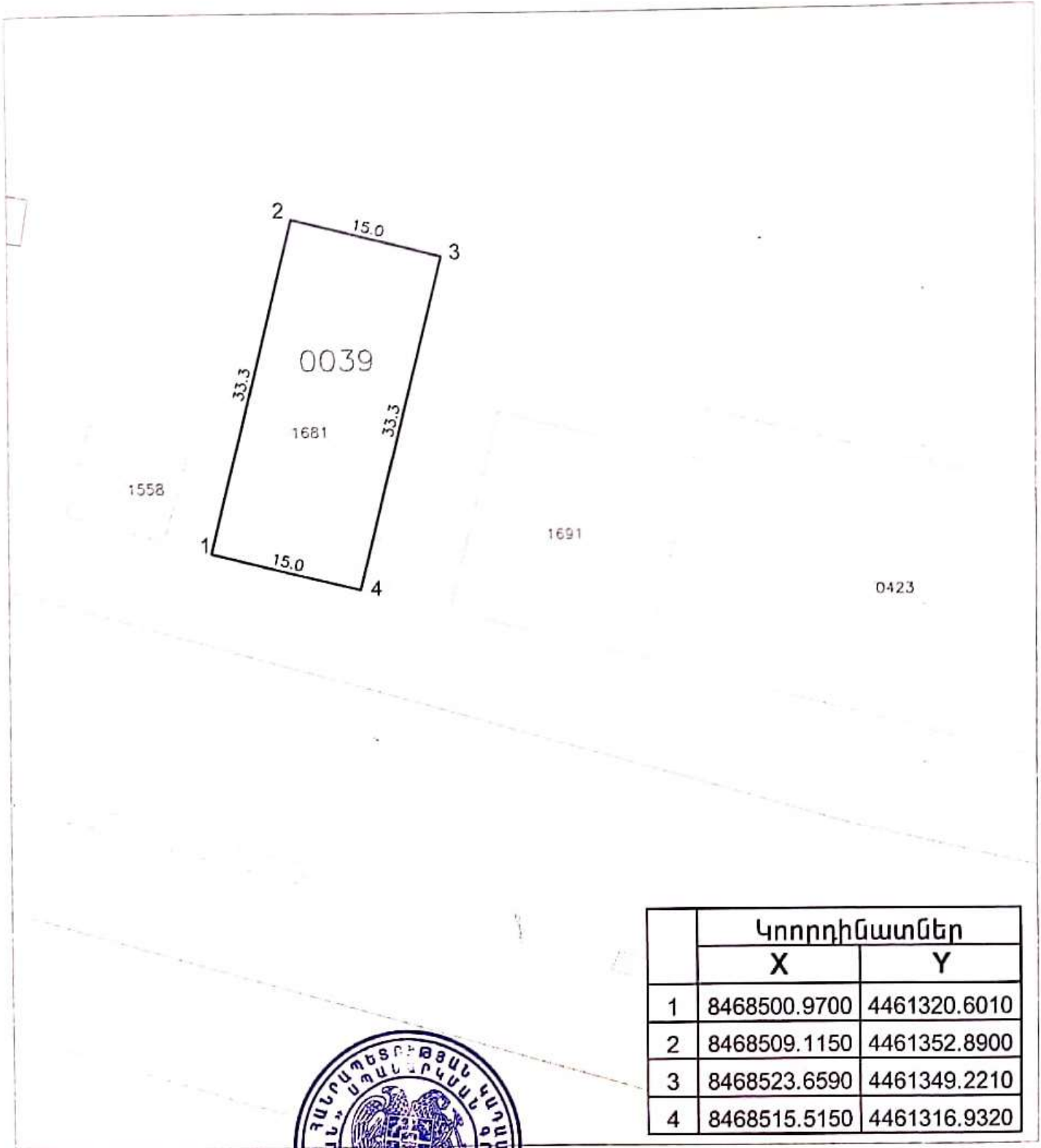
ՎԿԱՅԱԿԱՆ N 18102022-07-0042, գաղտնաբառ՝ WT4VTUEGQQKR

Փաստաթղթի իսկությունը և վավերականությունը կարող է ստուգվել Կադաստրի կոմիտեի
www.e-cadastre.am կայքէջի միջոցով

Էջ 2/2



Կոտայքի մարզ
Արուվյան քաղաք
Հատված կադաստրային քարտեզից
Կադաստրային ծածկագիր՝ 07-002-0039-1681
Մասշտաբ 1: 500



	Կոորդինատներ	
	X	Y
1	8468500.9700	4461320.6010
2	8468509.1150	4461352.8900
3	8468523.6590	4461349.2210
4	8468515.5150	4461316.9320



սպասարկման գրասենյակ

Սույն նկարագրության հայտարարությունը ներառում է իմ կողմից կատարված հետազոտությունները, որի համար ստորագրում եմ

ԻՐԱՐՈՒԹՅԱՆ ՀԱՏԱԿԱԳԻԾ /ՄԵՆՍ/ ՆՄԱՏԱԿԱՅԻՆ ՆՄԱԿՈՒԹՅԱՆ ՓՈՓՈՒՄԱՆ ՀԱՄԱՐ Ներկայացվում է համաձայնեցման՝ ինժեներական ենթակառուցվածքների սեփականատերերի (օգտագործողների) հետ, իրենց կողմից՝ գծապատկերված հողատարածումը հողատարածության և դրանց անսխեմատիկայում գտնվող ստորաբաժանի փոփոխության վերաբերյալ



ՀՈՒՐԱՄԱՆ ՏՎՅԱԼՆԵՐ
 հասցեն՝ Կոտայքի մարզ, համայնք Արտվան ք. Արտվան շրջակա Ստրբուկի փողոց
 քիվ 98
 ծանկապի թիվ՝ 07-002-0039-1581

ԱՐԴՅՈՒՆ ԿԱՌԱՐԱՆՈՒԹՅԱՆ ԱՇԽԱՏԱԿԱԾ
 Զատիգաշինություն, հողաշինարարություն,
 գյուղատնտեսություն և այլ ոլորտներում զբաղվող
 կառավարչական ծախսերի
 Ե. ԱՄԵՏՅԱՆ
 2024 թ. 05.22

ՍՏՄԱՆԻՍՏՅԱՆ ԿԱՌԱՐԱՆՈՒԹՅԱՆ ԱՇԽԱՏԱԿԱԾ
 Գյուղատնտեսություն և այլ ոլորտներում զբաղվող
 կառավարչական ծախսերի
 Գ. ՄԱՅՐԱՆՅԱՆ
 2024 թ. 05.22

ՍՏՄԱՆԻՍՏՅԱՆ ԿԱՌԱՐԱՆՈՒԹՅԱՆ ԱՇԽԱՏԱԿԱԾ
 Գյուղատնտեսություն և այլ ոլորտներում զբաղվող
 կառավարչական ծախսերի
 Գ. ՄԱՅՐԱՆՅԱՆ
 2024 թ. 05.22

ՍՏՄԱՆԻՍՏՅԱՆ ԿԱՌԱՐԱՆՈՒԹՅԱՆ ԱՇԽԱՏԱԿԱԾ
 Գյուղատնտեսություն և այլ ոլորտներում զբաղվող
 կառավարչական ծախսերի
 Գ. ՄԱՅՐԱՆՅԱՆ
 2024 թ. 05.22

Իրադրության հատակագիծ
Մ 1:500

