

# ՆԱԽԱԳԻԾ

ԷՍՔԻԶԱՅԻՆ

ՍՊԱՍԱՐԿՄԱՆ ՕԲՅԵԿՏԻ ԿԱՌՈՒՑՄԱՆ

ՊԱՏՎԻՐԱՏՈՒ՝

ԷԴԳԱՐ ՄՆԱՑԱԿԱՆԻ ՄՈՎՍԵՍՅԱՆ

ՀԱՍՑԵ՝

ՀՀ ԿՈՏԱՅՔԻ ՄԱՐԶ ՀԱՄԱՅՆՔ ԱԲՈՎՅԱՆ  
Ք.ԱԲՈՎՅԱՆ ԵՐԻՏԱՍԱՐԴԱԿԱՆ ՓՈՂՈՑ 7/12

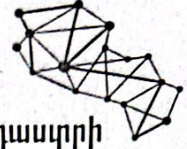




ՀԱՅԱՍՏԱՆԻ ՀԱՆՐԱՊԵՏՈՒԹՅՈՒՆ

**ՎԿԱՅԱԿԱՆ**

ԱՆՇԱՐԺ ԳՈՒՅՔԻ ՆԿԱՏՄԱՄԲ ԻՐԱՎՈՒՆՔՆԵՐԻ  
ՊԵՏԱԿԱՆ ԳՐԱՆՑՄԱՆ



Կադաստրի  
կոմիտե

Սույն վկայականով հաստատվում է 7 հունիսի 2024 թվականին գույքի նկատմամբ իրավունքների պետական գրանցման միասնական մատյանում կատարված անշարժ գույքի նկատմամբ իրավունքի պետական գրանցումը հետևյալ տվյալներով.

**1. ԳՐԱՆՑՎԱԾ ԻՐԱՎՈՒՆՔԻ ՍՈՒԲՅԵԿՏ(ՆԵՐ)**

ԷԴԳԱՐ ՄՈՎԱՏԵՍՅԱՆ ՄԱՅԱԿԱՆԻ

**2. ԱՆՇԱՐԺ ԳՈՒՅՔԻ ԳՏՆՎԵԼՈՒ ՎԱՅՐԸ ԵՎ ԱՆՎԱՆՈՒՄԸ**

Մարզ Կոտայք, համայնք Աբովյան Աբովյան ք. Երիտասարդական փողոց 7/12

**3. ԳՐԱՆՑՄԱՆ ՀԱՄԱՐ ՀԻՄՔ ՀԱՆԴԻՍԱՅԱԾ ՓԱՍՏԱԹՂԹԵՐԸ**

Անշարժ գույքի աճուրդ առուվաճառքի պայմանագիր՝ 04.06.2024թ. հ. 4706

**4. ՀՈՂԱՄԱՍԻ ԲՆՈՒԹԱԳՐԵՐԸ**

Կադաստրային ծածկագիրը՝ 07-002-0099-0224

Մակերեսի չափը (հա)՝ 0.001575


Նպատակային նշանակությունը՝ բնակավայրերի

Գործառնական նշանակությունը կամ հողառեքը՝ Բնակելի կառուցապատման

Գրանցված իրավունքի տեսակը՝ ՍԵՓԱԿԱՆՈՒԹՅՈՒՆ

**ՎԿԱՅԱԿԱՆ N 07062024-07-0180, գաղտնաբառ՝ GDGW7GVVA9UI**

Փաստաթղթի իսկությունը և վավերականությունը կարող է ստուգվել Կադաստրի կոմիտեի  
[www.e-cadastre.am](http://www.e-cadastre.am) կայքէջի միջոցով



## 5. ՇԻՆՈՒԹՅՈՒՆՆԵՐԻ ԲՆՈՒԹԱԳՐԵՐԸ

- 1) Նպատակային նշանակությունը՝
- 2) Բնութագրերը ըստ առանձին շինությունների՝

Հ/Հ	Կադաստրային ծածկագիր	Տեսակ	Մակերես	Գրանցված իրավունքի տեսակ

### Լրացուցիչ նշումներ և տեղեկություններ

Գրանցումը իրականացնող պաշտոնատար անձի անունը, ազգանունը՝ ՄԱՐԻՆԵ ՄԱՏԻՆՅԱՆ

Ձբաղեցրած պաշտոնը՝ Անշարժ գույքի գրանցման միասնական ստորաբաժանման անշարժ գույքի ավագ ռեգիստր

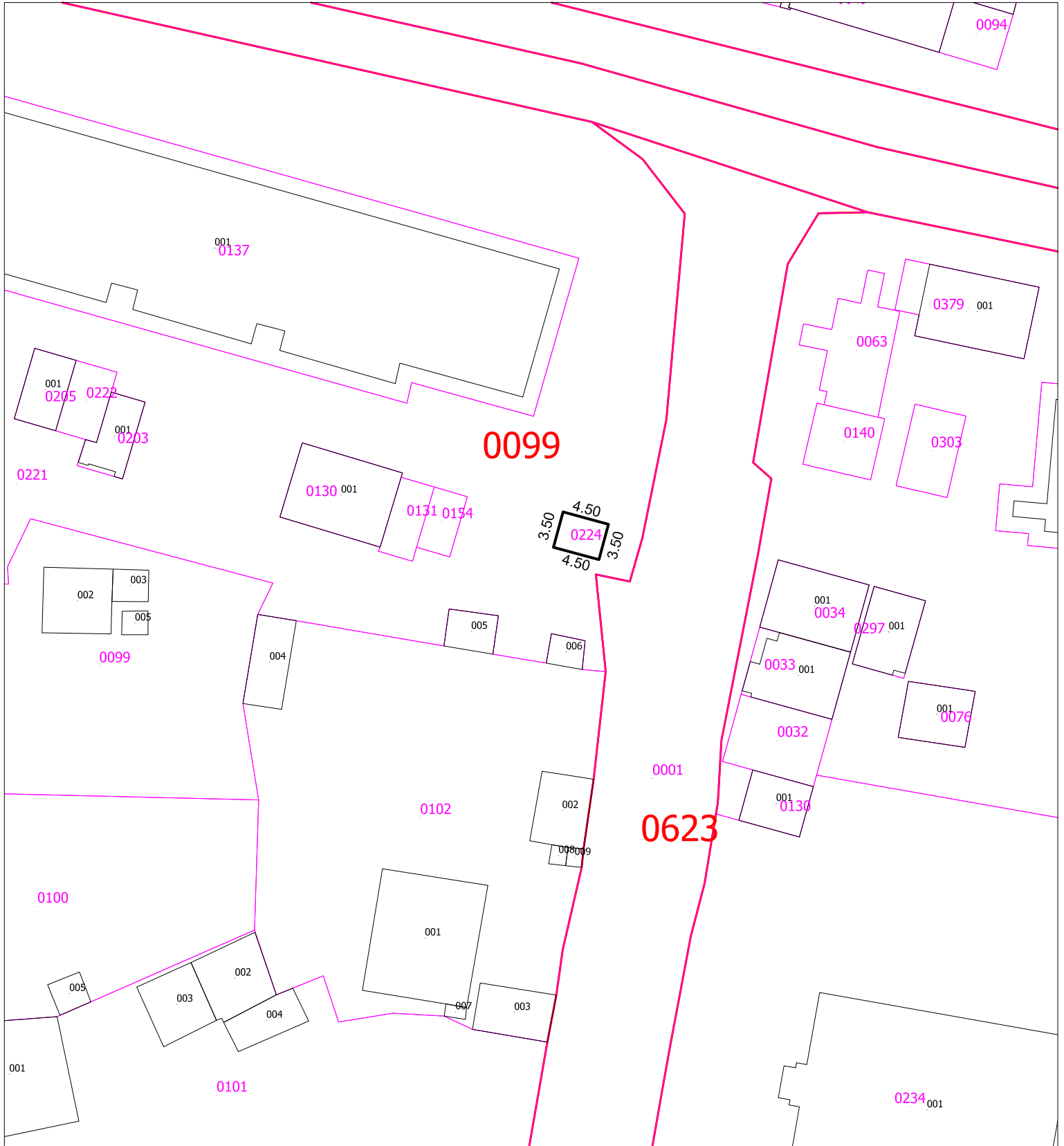
ՎԿԱՅԱԿԱՆ N 07062024-07-0180, գաղտնաբառ՝ GDGW7GVYA9UI

Փաստաթղթի իսկությունը և վավերականությունը կարող է ստուգվել Կադաստրի կոմիտեի [www.e-cadastre.am](http://www.e-cadastre.am) կայքէջի միջոցով

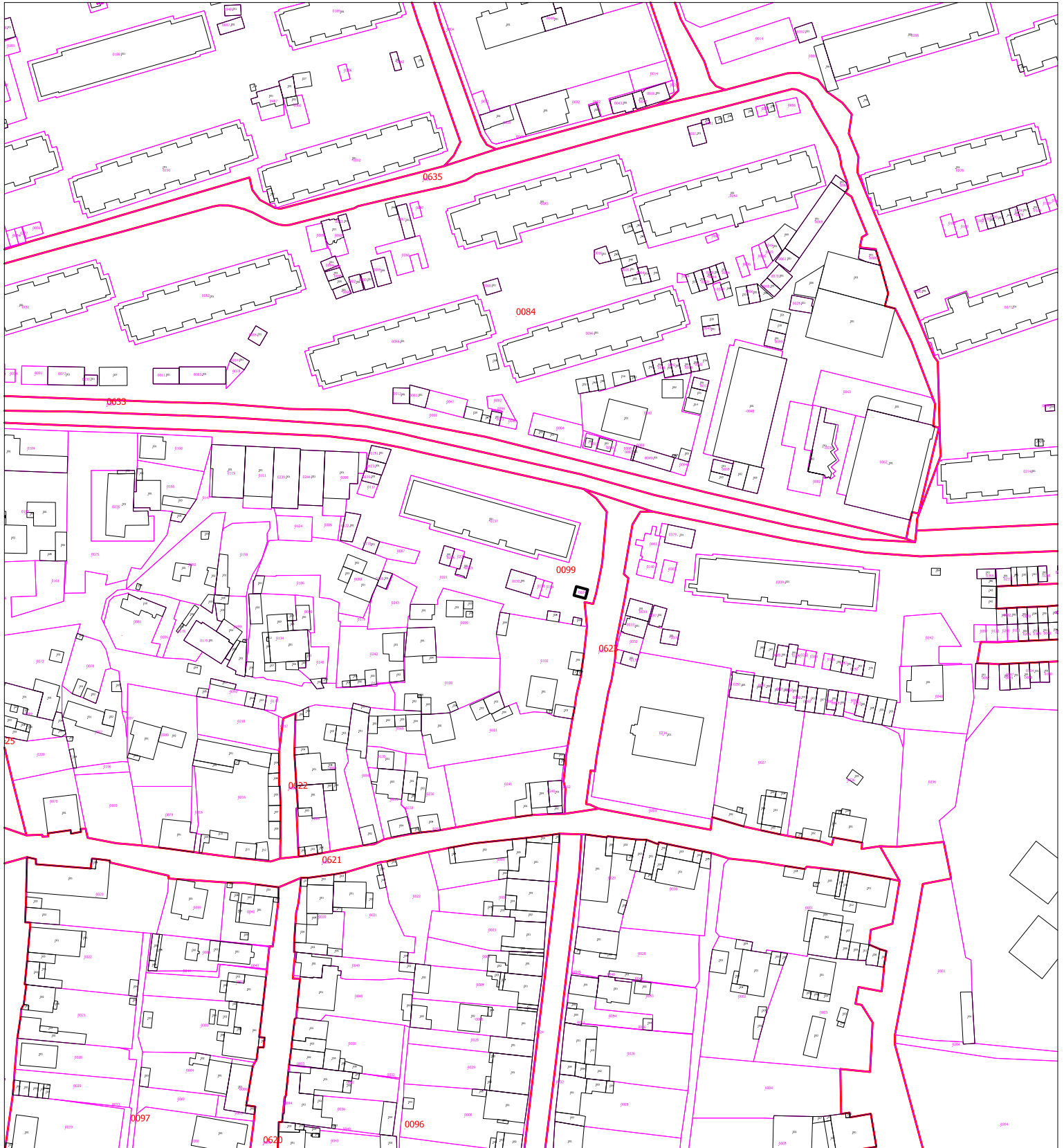
Էջ 2/2



Կոտայքի մարզ  
Համայնք Արուսյան քաղաք Արուսյան  
Հատված կադաստրային քարտեզից  
Կադաստրային ծածկագիր՝ 07-002-0099-0224  
Մասշտաբ 1: 500



Կոտայքի մարզ  
Համայնք Արուվյան քաղաք Արուվյան  
Հատված կադաստրային քարտեզից  
Կադաստրային ծածկագիր՝ 07-002-0099-0224  
Մասշտաբ 1: 2000



Իրադրության հատակագիծ  
Մ1:500



Գլխավոր հատակագիծ  
Մ1:200

0063

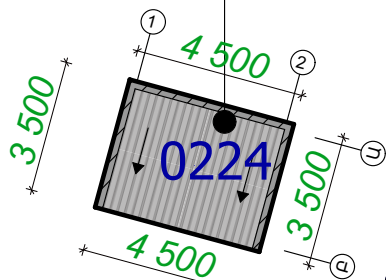
0140

Նախագծվող սպասարկման օբյեկտ

0130

0131

0154



ճանապարհ

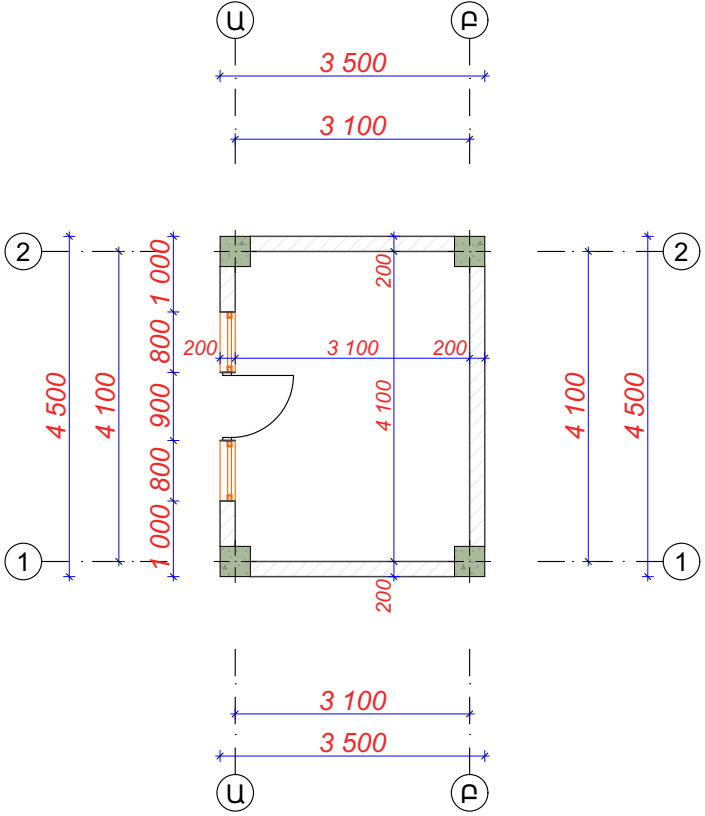
0034

0033

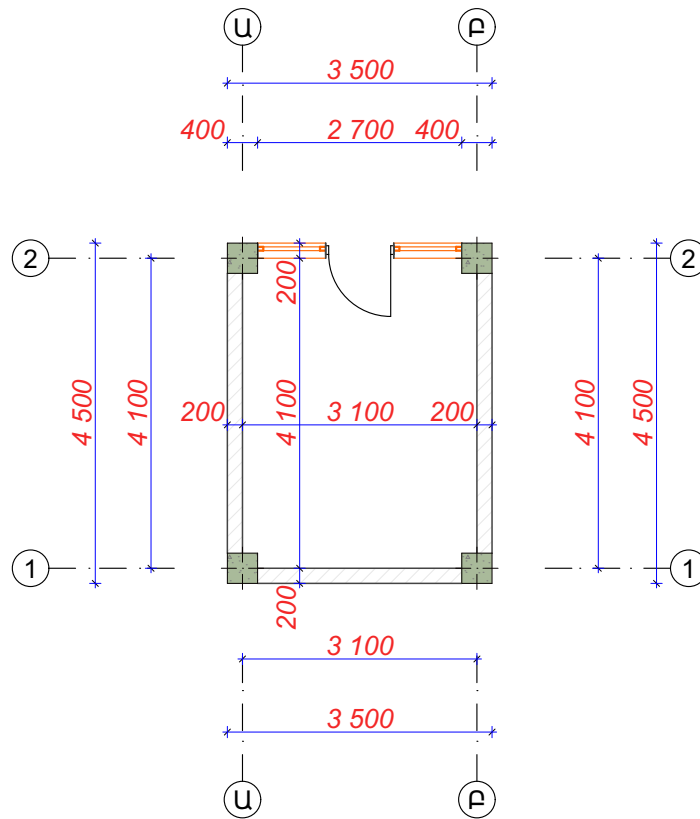
Անվանացանկ	
Անվանումը	Քառ.մ
1 Սպասարկման օբյեկտ	31.50 մ <sup>2</sup>
Կառուցապատման մակերես	15.75 մ <sup>2</sup>
Հարկերի քանակ	2
Հողամասի մակերես	0.001575 հա



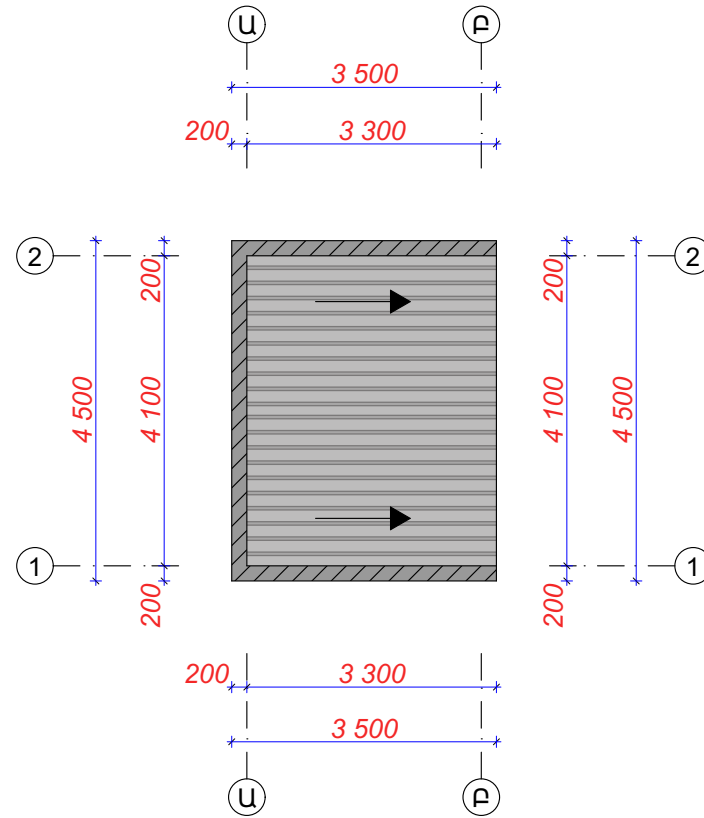
Կիսանկուղային հարկի հատակագիծ  
Մ 1:100



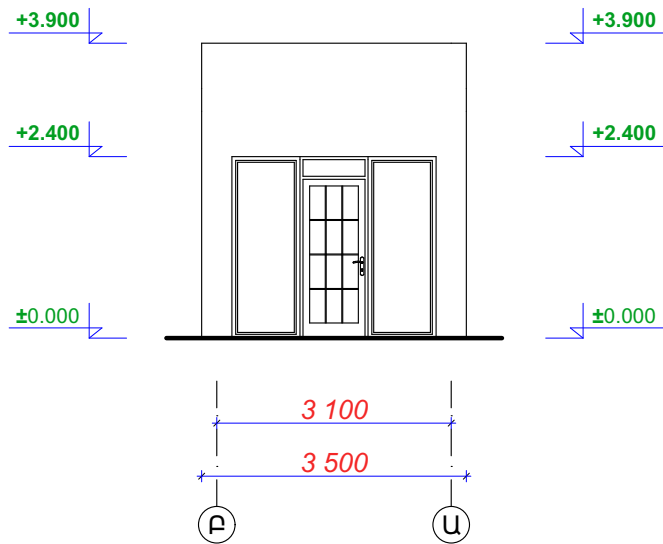
Առաջին հարկի հատակագիծ  
Մ 1:100



Տանիքի ջրափեռացման հատակագիծ  
Մ 1:100



Ճակատ Բ-Ա առանցքներով  
Մ:100



Ճակատ 2-1 առանցքներով  
Մ:100

